

15. 07. 2024
LISTA OBECNOŚCI RADNYCH OSIEDLA PRZEDMIEŚCIE OŁAWSKIE
na sesji XXXII w dniu 27 czerwca 2024 r.

Lp	Imię	Nazwisko	Podpis	Nr telefonu
1	Dorota	DROŻDZYŃSKA		
2	Agnieszka	DUBANIOWSKA		
3	Gertruda	GEYER		
4	Michał	GORGON		
5	Mateusz	KANTOR		
6	Gabriela	KOZAN		
7	Alicja	LEWANDOWSKA		
8	Grzegorz	LUDWIG		
9	Maurycy	MISZCZAK		
10	Barbara	MITEV		
11	Tadeusz	OKUNIEWICZ		
12	Stanisław	PADEREWSKI		
13	Grzegorz	SOBCZAK		
14	Adrian	SWOBODA		
15	Jacek	STERCZEWSKI		
16	Joanna	SZUMIELA		
17	Jan	WIECZOREK		
18	Jacek	ZIELIŃSKI		

Przewodnicząca Rady
Osiedla Przedmieście Oławskie

Agnieszka Dubaniowska

SESJA XXXII RO Przedmieście Oławskie
dnia 27 czerwca 2024 r.

Wrocławskie Centrum Rozwoju Społecznego
Biuro Współpracy z Osiedłami Wrocławia

WPLYNĘŁO

08. 07. 2024

Nr z rejestru przesyłek wpływających

PORZĄDEK OBRAD

1. Otwarcie sesji.
2. Przyjęcie porządku sesji (głosowanie w tej sprawie).
3. Przyjęcie protokołu sesji XXXI z dnia 29.05.2024 r.
(podjęcie uchwały nr XXXI/212/24).
4. Korekta planu finansowego na rok 2024 (podjęcie uchwały nr XXXII/213/24)
5. Działania RO w ramach dodatkowych zadań społecznych:
 - a) Fundusz Czasu Wolnego (uchwała nr XXXI/214/24)
 - b) Senioralny Fundusz Wyjazdowy (uchwała nr XXXI/215/24)
 - c) Działania Świąteczne (uchwała nr XXXI/216/24)
6. Sprawozdanie z organizacji Dnia Dziecka (uchwała nr XXXII/220/24)
7. Rekomendacja dla Stowarzyszenia Pomocy Dzieciom „Iskierka” (uchwała nr XXXII/217/24)
8. Uzupelnienie komisji kultury i aktywizacji mieszkańców.
9. Zaopiniowanie sprzedaży alkoholu w sklepie „Żabka” – ul. Miernicza 28/1C
(podjęcie uchwały nr XXXII/218/24).
10. Zaopiniowanie sprzedaży alkoholu – ul. Miernicza 3A (podjęcie uchwały nr XXXII/219/24).
11. Plan ogólny Wrocławia (uchwała nr XXXII/221/24)
12. Planowane inwestycje w osiedlu Przedmieście Oławskie (uchwała nr XXXII/222/243)
13. Informacja Zarządu Osiedla o działaniach w czerwcu 2024 r.
14. Sprawy różne i wolne wnioski.
15. Zakończenie obrad.

Przewodnicząca Rady Osiedla

Agnieszka Dudaniowska

Samorządowa Jednostka Pomocnicza
Gminy Wrocław
RADA OSIEDLA
PRZEDMIEŚCIE OŁAWSKIE
ul. Kościuszki 184, 50-437 Wrocław

Wrocławskie Centrum Rozwoju Społecznego
Biuro Współpracy z Osiedlami Wrocławia
WPŁYNEŁO

08.07.2024

Nr z rejestru przesyłek wpływających

**Uchwała nr XXXI/212/24
Rady Osiedla Przedmieście Oławskie z 27 czerwca 2024 r.**

**w sprawie zatwierdzenia protokołu
sesji dnia 29 maja 2024 r.**

Na podstawie § 11 Statutu Osiedla Przedmieście Oławskie, przyjętego uchwałą nr XXXVIII/1006/21 Rady Miejskiej Wrocławia z dnia 20 maja 2021 r. w sprawie nadania statutu osiedla Przedmieście Oławskie, Rada Osiedla uchwala, co następuje:

§ 1

Radni zaakceptowali treść protokołu XXXI sesji Rady Osiedla Przedmieście Oławskie, która odbyła się w dniu 29 maja 2024 r.

§ 2

Wykonanie niniejszej uchwały powierza się Zarządowi Osiedla.

§ 3

Uchwała wchodzi w życie z dniem podjęcia.

*Przewodnicząca Rady Osiedla
Przedmieście Oławskie*

Agnieszka Dubaniowska

Uchwała została podjęta w głosowaniu jawnym.

Obecnych radnych:	11
Głosowało za	8
Głosowało przeciw:	1
Wstrzymało się od głosu:	2

PROTOKÓŁ XXXI SESJI
Rady Osiedla Przedmieście Oławskie
z dnia 29 maja 2024 r.

1. Otwarcie sesji.

Sesję otworzyła o godzinie 18:05 przewodnicząca Agnieszka Dubaniowska. W siedzibie obecnych było w tym momencie dwanaścioro radnych, co pozwalało na stwierdzenie kworum koniecznego do podejmowania uchwał.

2. Przyjęcie porządku obrad (głosowanie w tej sprawie).

Porządek został uzupełniony o punkty dotyczące uchwał przygotowanych przez Zarząd Osiedla. Porządek przyjęto jednogłośnie - 12 głosów za.

3. Przyjęcie protokołu sesji XXX z dnia 11.03.2024 r. (podjęcie uchwały nr XXXI/204/24)

Radni przyjęli protokół z poprzedniej sesji: 10 głosów za, 2 głosy wstrzymujące się, 0 głosów przeciw.

4. Stwierdzenie wygaśnięcia mandatu radnego Piotra Schmidta (podjęcie uchwały nr XXXI/205/24).

Przewodnicząca Agnieszka Dubaniowska poinformowała o pisemnej rezygnacji z mandatu radnego, którą złożył Piotr Schmidt. Joanna Szumiela potwierdziła również, że otrzymała o informację o rezygnacji z funkcji wiceprzewodniczącego Zarządu Osiedla. Rada przyjęła stosowną uchwałę w głosowaniu o następującym wyniku: 10 głosów za, 4 głosy wstrzymujące się, 0 głosów przeciw.

5. Wybór przewodniczącego Zarządu Osiedla - podjęcie uchwały XXXI/206/24 w tej sprawie.

W wyniku rezygnacji Piotra Schmidta powstał wakat na funkcji wiceprzewodniczącego Zarządu Osiedla. Do objęcia tej funkcji Joanna Szumiela zaproponowała Jacka Sterczewskiego i uzasadniła tę kandydaturę. Jacek Sterczewski zgodził się na kandydowanie. Radni przyjęli tę propozycję uchwałą, ktorej wyniki były następujące: 12 głosów za, 2 głosy wstrzymujące się, 0 głosów przeciw.

6. Informacja o działaniach Zarządu Osiedla w okresie marzec-maj 2024.

Joanna Szumiela omówiła przyczyny konfliktu z radnym Grzegorzem Ludwigiem (nieobecny na sesji) Jej zdaniem, działania i decyzje podejmowane przez Grzegorza Ludwiga były niezgodne z interesem Rady Osiedla oraz Zarządu, ponieważ dotyczyły promowania Stowarzyszenia Zielony Trójkąt kosztem Rady Osiedla. Ponieważ z opinią tą Grzegorz Ludwig całkowicie się nie zgadzał, postanowił wycofać się z działań organizacyjnych RO oraz zrezygnował z funkcji przewodniczącego komisji kultury i aktywizacji mieszkańców. Konsekwencją tego stanu rzeczy jest konieczność uzupełnienia jej składu i zwołania posiedzenia przez Przewodniczącą Rady Osiedla. Joanna Szumiela poinformowała również, że każdy Radny powinien zastanowić się,

wydzierżawieniem tego terenu. Uchwałę wyrażającą pozytywną opinię Rady o przedstawionej propozycji przyjęto jednogłośnie (14 głosów za).

13. Nielegalne parkowanie samochodów na ul. Na Grobli (uchwała nr XXXI/212/24)

Problem nielegalnego parkowania samochodów przy ul. Na Grobli oraz na okolicznych łąkach omówił Jan Wieczorek. Joanna Szumiela przedstawiła informacje dotyczące dotychczasowych działań, ukierunkowanych na rozwiązanie tego problemu. Stosowna uchwała została przyjęta jednogłośnie (12 głosów za).

14. Przeciwdziałanie zaśmieceniu terenu nadodrzańskich łąk przy ul. Na Grobli (uchwała nr XXXI/213/24)

Problem zaśmiecenia terenu nadodrzańskich łąk oraz propozycje przeciwdziałania temu zjawisku przedstawił Jan Wieczorek. Rada przyjęła stosowną uchwałę jednogłośnie (12 głosów za).

15. Organizacja Dnia Dziecka i Festynu Osiedlowego (udział RO)

Joanna Szumiela zreferowała zakres przygotowań oraz wsparcia obu inicjatyw przez Radę Osiedla.

16. Ustalenie zakresu i charakteru działań RO w ramach organizacji wydarzeń świątecznych (ustalenia przed złożeniem wniosku do WCRS)

Joanna Szumiela zaproponowała, by działalność ta była dwutorowa - oznacza to zorganizowanie spotkań świątecznych dla osób samotnych we współpracy z CAŁem oraz przygotowanie paczek świątecznych dla rodzin potrzebujących. Po krótkiej dyskusji stanowisko takie zostało zaakceptowane przez Radnych.

17. Sprawy różne i wolne wnioski.

Dorota Drożdżyńska zgłosiła, że sprawa ograniczenia parkowania do 15 min. na ul. Szybkiej nie została skutecznie przepracowana przez Komisję. Poprosiła o poruszenie tego tematu. Barbara Mitev zobowiązała się do sprawdzenia tej sprawy.

18. Zakończenie obrad.

Zebrani ustalili, że następna sesja odbędzie się dnia 20 czerwiec br., po czym Agnieszka Dubaniowska zamknie obrady.

Protokołował

Jan Wieczorek

Przewodnicząca Rady
Osiedla Przedmieście Oławskie

Agnieszka Dubaniowska

Samorządowa Jednostka Pomocnicza
Gminy Wrocław
RADA OSIEDLA
PRZEDMIĘSCIE OŁAWSKIE
ul. Kościuszki 184, 50-437 Wrocław

**Uchwała nr XXXII/ 213 /24
Rady Osiedla Przedmieście Oławskie
z dnia 27 czerwca 2024 r.
w sprawie zmian w planie finansowym osiedla**

Wrocławskie Centrum Rozwoju Społecznego
Biuro Współpracy z Osiedlami Wrocławia

WPŁYNEŁO

08. 07. 2024

Nr z rejestru przesyłek wpływających

Na podstawie § 11 w zw. z § 18 ust. 7 Załącznika do Uchwały Nr XXXVIII/1006/21 Rady Miejskiej Wrocławia z dnia 20 maja 2021 r. zmieniającej uchwałę nr XIII/424/03 Rady Miejskiej Wrocławia w sprawie nadania statutu Osiedla Przedmieście Oławskie (Dz. Urz. Woj. 2021.2816) Rada Osiedla Przedmieście Oławskie uchwala, co następuje:

§ 1

Zmienia się plan wydatków zgodnie z załącznikiem.

§ 2

Wykonanie niniejszej uchwały powierza się Przewodniczącej Zarządu Osiedla.

§ 3

Uchwała wchodzi w życie z dniem podjęcia.

Przewodnicząca Rady Osiedla

Agnieszka Dupanowska

Uchwała została podjęta w głosowaniu jawnym.

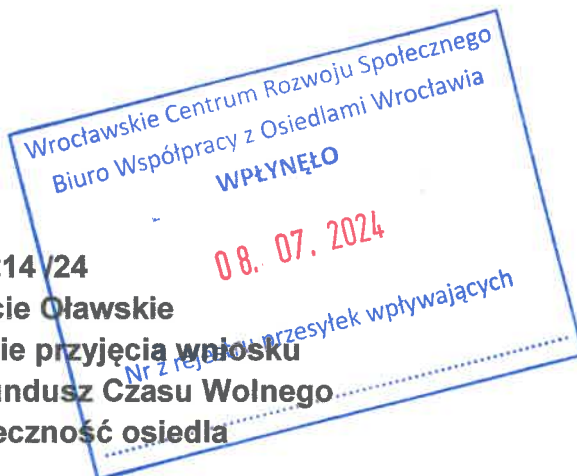
Obecnych radnych: 11

Głosowało za: 9

Głosowało przeciw: 0

Wstrzymało się od głosu: 2

Samorządowa Jednostka Pomocnicza
Gminy Wrocław
RADA OSIEDLA
PRZEDMIEŚCIE OŁAWSKIE
ul. Kościuszki 184, 50-437 Wrocław



**Uchwała nr XXXII/ 214 /24
Rady Osiedla Przedmieście Oławskie
z dnia 27 czerwca 2024 r. w sprawie przyjęcia wniosku
na dodatkowe zadanie społeczne Fundusz Czasu Wolnego
pn. Wspólnie tworzymy społeczność osiedla**

Na podstawie § 11 w związku z § 6 pkt 1 Statutu Osiedla Przedmieście Oławskie przyjętego uchwałą nr XXXVIII/1006/21 Rady Miejskiej Wrocławia z dnia 20 maja 2021 r. w sprawie nadania statutu osiedla Przedmieście Oławskie, Rada Osiedla uchwała, co następuje:

§ 1

Rada Osiedla Przedmieście Oławskie przyjmuje wniosek na dodatkowe zadanie społeczne w ramach Funduszu Czasu Wolnego pn. „Wspólnie tworzymy społeczność osiedla”, który stanowi załącznik nr 1 do niniejszej uchwały.

§ 2

Wykonanie niniejszej uchwały powierza się Zarządowi Osiedla.

§ 3

Uchwała wchodzi w życie z dniem podjęcia.

Przewodnicząca Rady Osiedla

Agnieszka Lubaniowska

Uchwała została podjęta w głosowaniu jawnym.

Obecnych radnych:	12
Głosowało za:	7
Głosowało przeciw:	0
Wstrzymało się od głosu:	5

(pieczęć nagłówkowa Zarządu Osiedla)

(data wpływu do WCRS)

OFERTA REALIZACJI ZADANIA SPOŁECZNEGO W ROKU BUDŻETOWYM 2024

Dane Osiedla ubiegającego się o dodatkowe środki finansowe na zadania społeczne na podstawie Statutu Wrocławia (Cz. V, Rozdz. 1, § 60, Ust. 5, 7) oraz Regulaminu organizacyjnego WCRS (Rozdz. I, § 5, pkt. 2):

Nazwa Osiedla:

Przedmieście Oławskie

I. Opis zadania

1. Nazwa zadania: Wspólnie tworzymy społeczność osiedla

2. Opis planowanych działań

a) Opis zadania oraz termin i ramowy harmonogram:

Aktywności przewidziane w ramach zadania mają wartość społeczno-twórczą, wzmocnią relacje sąsiedzkie, pomogą nawiązać dialog międzypokoleniowy i wpłyną pozytywnie na lokalną tożsamość uczestników.

Zadania będą prowadzone cyklicznie, od połowy sierpnia do pierwszej połowy grudnia i składać się będzie z 5 wydarzeń:

1. Sąsiedzkie kino plenerowe (połowa sierpnia)
2. Sąsiedzki spływ kajakami Oławą połączony ze wspólnym ogniskiem (31 sierpnia, trasa: Park Wschodni-Ujście Oławy-Marina Viator)
3. Warsztaty kulinarne, nauka robienia zdrowych soków oraz pozostałości po wyciśniętych sokach i owocach (listopad 24 r. w Centrum Integracji Nowe Łąki)
4. Wyjście do kina na filmy o tematyce świątecznej dedykowane 2 grupom dzieci młodszych i starszych (listopad -grudzień 24 r.)
5. Warsztaty świąteczne (początek grudnia 24 r., 2 spotkania w siedzibie Rady Osiedla):
 - warsztaty tworzenia ozdób świątecznych, w tym na osiedlową choinkę,
 - warsztaty tworzenia czekoladowych wyrobów świątecznych.

b) Charakter zadania (można zaznaczyć więcej niż 1 odpowiedź):

- Społeczne**
- Integracyjne**
- Zdrowotne
- Sportowe
- Rekreacyjne**
- Kulturalne**
- Inne

c) Cel i uzasadnienie potrzeby realizacji zadania:

Cyfryzacja życia społecznego, zmiany demograficzne, zwiększenie zagęszczenia ludności w dużych miastach oraz szereg innych czynników powodują rozluźnienie tradycyjnych więzi społecznych łączących do niedawna sąsiadów zamieszkujących to samo osiedle. Rada Osiedla widzi potrzebę przeciwdziałania temu zjawisku poprzez wspieranie aktywności wzmacniających relacje sąsiedzkie, międzypokoleniowe oraz poczucie dbałości o małą ojczyznę – osiedle. Spływ kajakowy, wspólny seans filmowy czy warsztaty manualne mogą zgromadzić w jednym miejscu osoby, które do tej pory się nie znały, choć mieszkają niedaleko siebie. Tego typu kontakty i zapewnienie przyjaznych warunków, w których sąsiedzi mogą się lepiej poznać, mogą wytworzyć relacje, które wyraźnie wpłyną w przyszłości na przeciwdziałanie skutkom samotności i izolacji społecznej, wzmocnią poczucie lokalnej tożsamości oraz wzmocnią oddolne inicjatywy społeczne. Działania w listopadzie i grudniu poświęcone tematyce świątecznej będą skierowane do grupy dzieci i młodzieży z osiedla.

d) Grupa odbiorców i szacunkowa liczba:

Mieszkańcy Przedmieścia Oławskiego, 200-250 osób. Kino plenerowe – ok 40 osób, Spływ – 60 osób, Warsztaty – 90 – osób, Kino świąteczne - 60 osób.

Kanały i sposoby dystrybucji informacji dla mieszkańców:

Gabloty Rady Osiedla, środowiska CAL-i, media społecznościowe, ogłoszenia w lokalach usługowych i sklepach.

3. Partnerzy w realizacji zadania (organizacje pozarządowe, kluby sportowe, związki wyznaniowe, jednostki miejskie – można wskazać dowolną liczbę partnerów):

a) Yacht Club Viator

(nazwa partnera)

b) CAL Nowe Łąki

(nazwa partnera)

c) Zespół Terenowej Pracy Socjalnej nr 5 (MOPS)

(nazwa partnera)

II. Kalkulacja przewidywanych kosztów realizacji zadania

Całkowity koszt (w zł): 10 300

w tym:

- wnioskowana wielkość dofinansowania (w zł) 10 000,00
- deklarowany udział środków Osiedla* (w zł) 300,00

Kosztorys ze względu na rodzaj kosztów zadania:

l.p.	Rodzaj kosztów (np. zakup art. spożywczych, zakup materiałów, umowa zlecenia.....)	Z tego z finansowych środków własnych Osiedla (dział 750) (w zł)	Z tego z wnioskowanego dofinansowania (w zł)	Koszt całkowity (w zł)	Paragraf według klasyfikacji budżetowej
1.	Zakup produktów spożywczych na ognisko	300,00		300,00	4220/999
2.	Wynajęcie terenu		500,00	500,00	4300/999
3.	Usługa spływu		4 800,00	4 800,00	4300/999

4.	Wynajem sprzętu do projekcji filmu		200,00	200,00	4300/999
5.	Zakup biletów wstępu do kina		1 000,00	1 000,00	4300/999
6.	Przeprowadzenie warsztatów świątecznych		3 500,00	3 500,00	4300/999
RAZEM:		300,00	10 000,00	10 300,00	

*nieobowiązkowy udział

III. Decyzja w sprawie wystąpienia o dodatkowe środki na realizację niniejszego zadania została podjęta:

Uchwałą Rady Osiedla nr XXXII/214/24 z dnia 27 czerwca 2024 r.

Uwaga! Do wniosku należy obowiązkowo dołączyć uchwałę.

**ZARZĄD OSIEDLA
PRZEDMIEŚCIE OŁAWSKIE**
pieczęć nagławkowa
Zarządu Osiedla
ul. Kosciuszki 184
50-437 Wrocław

Przewodnicząca Rady
Osiedla Przedmieście Oławskie
Przewodniczącego Zarządu Osiedla
Agnieszka Dubaniowska

**PRZEWODNICZĄCA ZARZĄDU
Osiedla Przedmieście Oławskie**
.....
portfel i pieczęć
Jadwiga Szumiela
Przewodniczącego Zarządu Osiedla

Adnotacje urzędowe : Oferta PRZYJĘTA/NIE PRZYJĘTA do realizacji.		
KRYTERIA OCENY: 1) kompletność złożonej oferty (w tym wypełnione załączniki, niezbędne podpisy, uchwała Rady Osiedla); 2) adekwatność oferty pod względem finansowym do proponowanej inicjatywy; 3) udział organizacji społecznych (partnerów) w realizacji inicjatywy		
1. 1 pkt./.....	1. 1 pkt./.....	1. 1 pkt./.....
2. 1 pkt./.....	2. 1 pkt./.....	2. 1 pkt./.....
3. 1 pkt./.....	3. 1 pkt./.....	3. 1 pkt./.....
RAZEM ŚREDNIA Z PUNKTACJI:		
Kwota dofinansowania:		
Podpisy komisji oceniającej:		
1.		
2.		
3.		

Samorządowa Jednostka Pomocnicza
Gminy Wrocław
RADA OSIEDLA
PRZEDMIEŚCIE OŁAWSKIE
ul. Kościuszki 184, 50-437 Wrocław

Wrocławskie Centrum Rozwoju Społecznego
Biuro Współpracy z Osiedlami Wrocławia
WPLYNĘŁO

08. 07. 2024

Nr z rejestru przesyłek wpływających

**Uchwała nr XXXII / 215 /24
Rady Osiedla Przedmieście Oławskie
z dnia 27 czerwca 2024 r. w sprawie przyjęcia wniosku**

**na dodatkowe zadanie społeczne Senioralny Fundusz Wyjazdowy
– Wycieczka do Zamku Czocha w Leśnej**

Na podstawie § 11 w związku z § 6 pkt 1 Statutu Osiedla Przedmieście Oławskie przyjętego uchwałą nr XXXVIII/1006/21 Rady Miejskiej Wrocławia z dnia 20 maja 2021 r. w sprawie nadania statutu osiedla Przedmieście Oławskie, Rada Osiedla uchwała, co następuje:

§ 1

Rada Osiedla Przedmieście Oławskie przyjmuje wniosek na dodatkowe zadanie społeczne w ramach Senioralnego Funduszu Wyjazdowego pn. Wycieczka do Zamku Czocha w Leśnej, który stanowi załącznik do niniejszej uchwały.

§ 2

Wykonanie niniejszej uchwały powierza się Zarządowi Osiedla.

§ 3

Uchwała wchodzi w życie z dniem podjęcia.

Przewodnicząca Rady Osiedla

Agnieszka Dubaniewska

Uchwała została podjęta w głosowaniu jawnym.

Obecnych radnych:	12
Głosowało za:	12
Głosowało przeciw:	0
Wstrzymało się od głosu:	0

ZARZĄD OSIEDLA
PRZEDMIEŚCIE OŁAWSKIE
(pieczęć nagłówkowa Zarządu Osiedla)
ul. Kościuszki 184
50-437 Wrocław

.....
(data wpływu do WCRS)

**OFERTA REALIZACJI ZADANIA W RAMACH
SENIORALNEGO FUNDUSZU WYJAZDOWEGO
W ROKU BUDŻETOWYM 2024**

Dane Osiedla ubiegającego się o dodatkowe środki finansowe na zadania społeczne na podstawie Statutu Wrocławia (Cz. V, Rozdz. 1, § 60, Ust. 5, 7) oraz Regulaminu organizacyjnego WCRS (Rozdz. I, § 5, pkt. 2):

1. Nazwa Osiedla:
PRZEDMIEŚCIE OŁAWSKIE WROCŁAW
2. Adres siedziby:
KOŚCIUSZKI 184, 50-437 WROCŁAW

I OPIS ZADANIA

1. Nazwa zadania:
SENIORALNY FUNDUSZ WYJAZDOWY 2024
2. Opis planowanych działań:
 - a) Wyjazd rekreacyjny - część 1 zadania:
WYCIECZKA DO ZAMKU CZOCHA W LEŚNEJ NA WIECZORNE ZWIEDZANIE OBIEKTU (PO DRODZE ZWIEDZANIE LEGNICY ORAZ LEŚNEJ)
 - b) Impreza towarzysząca - część 2 zadania:
PREZENTACJA FOTOGRAFII PO WYCIECZCE W FORMIE SPOTKANIA INTEGRACYJNEGO
3. Data realizacji zadania
 - a) Wyjazd rekreacyjny - część 1 zadania:
SIERPIEŃ lub WRZESIEŃ lub PAŹDZIERNIK 2024
 - b) Impreza towarzysząca - część 2 zadania:
LISTOPAD 2024
4. Miejsce realizacji zadania
 - a) Wyjazd rekreacyjny - część 1 zadania:
LEŚNA oraz LEGNICA
 - b) Impreza towarzysząca - część 2 zadania:
WROCŁAW (PRZEDMIEŚCIE OŁAWSKIE)
5. Uzasadnienie potrzeby realizacji zadania na Osiedlu
AKTYWIZACJA ORAZ EDUKACJA SENIORÓW PRZEZ WYCIECZKĘ KRAJOZNAWCZO-TURYSTYCZNĄ (W TYM INTEGRACJA SENIORÓW)
6. Planowana liczba odbiorców:
50-60 OSÓB

II KALKULACJA PRZEWIDYWANYCH KOSZTÓW REALIZACJI ZADANIA

Całkowity koszt (w zł): 7 000,00

w tym...

- wnioskowana wielkość dofinansowania (w zł): 7 000,00
- deklarowany udział środków Osiedla*(w zł): 0,00

Uwaga: Rada Osiedla prowadzi Klub Seniora,
efektem czego został już zaplanowany budżet na inne wydarzenia dla Seniorów.

a) Kosztorys ze względu na rodzaj kosztów zadania

Lp.	Rodzaj kosztów (np. zakup art. spożywczych, zakup materiałów, umowa zlecenie itp...)	Koszt całkowity (w zł)	Z tego z finansowych środków własnych (dział 750) (w zł)	Z tego z wnioskowanego dofinansowania (w zł)	Paragraf według klasyfikacji budżetowej
	AUTOBUS	3 500,00		3 500,00	4300/999
	BILETY WSTĘPU	3 500,00		3 500,00	4300/999
	OGÓLEM	7 000,00		7 000,00	

*udział nieobowiązkowy

III Dodatkowe uwagi lub informacje mogące mieć znaczenie przy ocenie oferty

.....
.....
.....

IV Decyzja w sprawie wystąpienia o dodatkowe środki na realizację niniejszego zadania została podjęta:

Uchwałą Rady Osiedla nr XXXII/215/24 z dnia 27 czerwca 2024 r.

Uwaga! Do wniosku należy obowiązkowo dołączyć uchwałę.

**ZARZĄD OSIEDLA
PRZEDMIEŚCIE OŁAWSKIE**
ul. Kosciuszki 18A
50-437 Wrocław
pieczęć nagłówkowa
Zarządu Osiedla

Przewodnicząca Rady
Osiedla Przedmieście Oławskie
.....
Przewodnicząca Rady Osiedla
Agnieszka Dudańska

**PRZEWODNICZĄCA ZARZĄDU
Osiedla Przedmieście Oławskie**
.....
Jolanta Szumiela
podpis i pieczęć
Przewodniczącego Zarządu Osiedla

Adnotacje urzędowe : Oferta PRZYJĘTA/NIE PRZYJĘTA do realizacji.		
KRYTERIA OCENY: 1) kompletność złożonej oferty (w tym wypełnione załączniki, niezbędne podpisy, uchwała Rady Osiedla); 2) spełnienie wymogów formalnych (adresaci, realizacja obu części zadania); 3) adekwatność oferty pod względem finansowym do proponowanej inicjatywy		
1. 1 pkt./.....	1. 1 pkt./.....	1. 1 pkt./.....
2. 1 pkt./.....	2. 1 pkt./.....	2. 1 pkt./.....
3. 1 pkt./.....	3. 1 pkt./.....	3. 1 pkt./.....
RAZEM ŚREDNIA Z PUNKTACJI:		
Kwota dofinansowania:		
Podpisy komisji oceniającej:		
1.		
2.		
3.		

WCPS

Wrocław miasto spotkań



Samorządowa Jednostka Pomocnicza
Gminy Wrocław
RADA OSIEDLA
PRZEDMIEŚCIE OŁAWSKIE
ul. Kościuszki 184, 50-437 Wrocław

Wrocławskie Centrum Rozwoju Społecznego
Biuro Współpracy z Osiedłami Wrocławia
WPŁYNEŁO

28. 06. 2024

Nr z rejestru przesyłek wpływających

**Uchwała nr XXXII / 216 /24
Rady Osiedla Przedmieście Oławskie
z dnia 27 czerwca 2024 r.**

**w sprawie przyjęcia wniosku na dodatkowe zadanie społeczne
„Działania Świąteczne na Przedmieściu Oławskim”**

Na podstawie § 11 w związku z § 6 pkt 1 Statutu Osiedla Przedmieście Oławskie przyjętego uchwałą nr XXXVIII/1006/21 Rady Miejskiej Wrocławia z dnia 20 maja 2021 r. w sprawie nadania statutu osiedla Przedmieście Oławskie, Rada Osiedla uchwała, co następuje:

§ 1

Rada Osiedla Przedmieście Oławskie przyjmuje wniosek na dodatkowe zadanie społeczne „Działania Świąteczne na Przedmieściu Oławskim”, który stanowi załącznik do niniejszej uchwały.

§ 2

Wykonanie niniejszej uchwały powierza się Zarządowi Osiedla.

§ 3

Uchwała wchodzi w życie z dniem podjęcia.

Przewodnicząca Rady Osiedla

Agnieszka Dubaniowska

Uchwała została podjęta w głosowaniu jawnym.

Obecnych radnych: 12

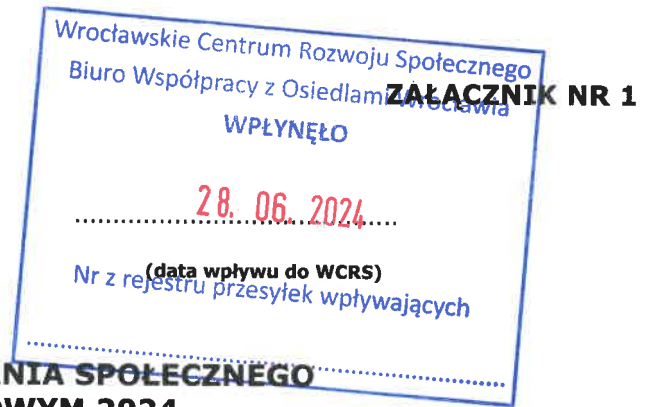
Głosowało za: 12

Głosowało przeciw: 12

Wstrzymało się od głosu: 12

ZARZĄD OSIEDLA
PRZEDMIEŚCIE OŁAWSKIE
ul. Kościuszki 184
50-437 Wrocław

(pieczęć nagłówkowa Zarządu Osiedla)



OFERTA REALIZACJI ZADANIA SPOŁECZNEGO W ROKU BUDŻETOWYM 2024

Dane Osiedla ubiegającego się o dodatkowe środki finansowe na zadania społeczne na podstawie Statutu Wrocławia (Cz. V, Rozdz. 1, § 60, Ust. 5, 7) oraz Regulaminu organizacyjnego WCRS (Rozdz. I, § 5, pkt. 2):

1. Nazwa Osiedla:

Osiedle Przedmieście Oławskie

2. Adres siedziby:

ul. Kościuszki 184, 50-437 Wrocław

I. Opis zadania

1. Nazwa zadania: Działania świąteczne na Przedmieściu Oławskim

2. Opis planowanych działań

(z uwzględnieniem: celowości zadania, wpływu zadania na budowanie tożsamości lokalnej)

Bogaci w doświadczenia w zakresie działań świątecznych przeprowadzonych przez Radę Osiedla w poprzednich latach, planujemy w okresie świątecznym zrealizować następujące wydarzenia:

1. Wigilia Osiedlowa
2. Akcja paczka

Wigilia Osiedlowa

Spotkania wigilijne dla mieszkańców są już stałym elementem działań świątecznych, które podejmuje Rada Osiedla. Planujemy zatem powtórzyć według koncepcji projektowej z poprzednich lat prawdziwą pełną ciepłą wigilię dla samotnych osób z naszego osiedla w Centrum na Przedmieściu przy ul. Prądyńskiego 39 A, we współpracy z partnerami z Koalicji Oławskiej. Święta Bożego Narodzenia są bardzo ważnym wydarzeniem dla naszego społeczeństwa. Na spotkanie wigilijne zostaną w pierwszej kolejności zaproszeni samotni mieszkańcy osiedla oraz osoby społecznie wykluczone. Wybór zaproszonych osób zostanie dokonany na podstawie zebranych przez nas informacji, które skonsultujemy z instytucjami i organizacjami pozarządowymi pracującymi na rzecz mieszkańców. Wspólnie zasiądziemy przy świątecznym stole, łamiąc się opłatkiem, kosztując potraw wigilijnych, a także kolędując i ciesząc się obecnością drugiego człowieka.

Przestrzeń „Sali formalnej” w Centrum na Przedmieściu pozwoli nam zebrać przy stole około 70 osób, głównie seniorów, dla których będzie to jedna z niewielu, jak nie jedyna okazja do przeżycia Świąt Bożego Narodzenia w takim gronie. Dla każdego uczestnika kolacji przygotujemy także drobne upominki. Mamy informacje zwrotną od uczestników tych spotkań wigilijnych

z poprzednich lat – są to pełne wzruszenia podziękowania za możliwość spędzenia wspólnego czasu w tak uroczystej oprawie.

Akcja Paczka

W ramach tej akcji przygotujemy około 15 paczek żywnościowych dla mieszkańców osiedla, zgłoszonych przez opiekunki środowiskowe (dotrzemy do osób niewychodzących z domu). Do akcji zaprosimy Angel Poland, który przekaze około 40 paczek do dystrybucji przez Radę Osiedla. Jest to jedna z form wsparcia osób samotnych i wykluczonych ze względu na wiek i stan zdrowia.

Data realizacji zadania (proszę podać datę i godzinę rozpoczęcia zadania, ew. dodatkowo dni tygodnia jeśli zadanie jest cykliczne)

Wigilia Osiedlowa 17 grudnia 2024 od godziny 16:00

Akcja Paczka - druga połowa grudnia 2024

3. Miejsce realizacji zadania

Wigilia Osiedlowa - Centrum Aktywności Lokalnej „Centrum na Przedmieściu” (operator: Dolnośląska Federacja Organizacji Pozarządowych), ul. Prądyńskiego 39a

Akcja Paczka – dystrybucja w siedzibie Rady Osiedla

Uzasadnienie potrzeby realizacji zadania na Osiedlu

Takie formy działania Rady Osiedla to kultywowanie tradycji spotkań Rady Osiedla z jego mieszkańcami, w szczególności tymi najbardziej wykluczonymi, podtrzymywanie współpracy z lokalnymi partnerami (m.in. w ramach Koalicji Oławskiej), zaangażowanie prospołeczne dzieci i młodzieży wspomagającej akcję. Potrzeba wsparcia mieszkańców w takiej formie to działania mające na celu integrację wszystkich mieszkańców naszego Osiedla i forma zapobiegania ich wykluczeniu. To wsparcie to też okazja do pokazania, że takie osoby są wartościową częścią naszego społeczeństwa.

Określenie grupy odbiorców, do których adresowane jest zadanie:

Starsze osoby samotne, wykluczone społecznie.

Szacunkowa liczba odbiorców: 130

4. Posiadane zasoby, które zapewnią realizację zadania:

Lp.	Wkład osobowy	Funkcja oraz zakres obowiązków przy realizacji zadania
1.	Joanna Szumiela	Przewodnicząca Zarządu Osiedla, koordynacja działań, rozliczanie zadania
2.	Alicja Lewandowska	Skarbnik Osiedla rozliczanie zadania
3.	Jacek Sterczewski	Wiceprzewodniczący Zarządu Osiedla organizacja imprezy
4.	Agnieszka Dubaniowska	Przewodnicząca Rady Osiedla organizacja imprezy
5.	Maurycy Miszczak	Radny, zapewnienie transportu
6.	Gertruda Geyer	Radna, przedstawicielka Komisji Kultury i Aktywizacji Mieszkańców
7.	Wszyscy radni osiedlowi	Wytypowanie uczestników spotkania

Lp.	Wkład rzeczowy
1.	Zasoby Rady Osiedla
2.	Zasoby siedziby CALu Centrum na Przedmieściu, Teatru Układ Formalny

5. Partnerzy w realizacji zadania (ze szczególnym uwzględnieniem współpracy z organizacjami pozarządowymi, lokalnymi instytucjami i przedsiębiorcami oraz organami administracji publicznej):

Lp.	Nazwa partnera (organizacja/instytucja/firma)	Zakres odpowiedzialności / przedmiot współpracy
1.	Miejski Ośrodek Pomocy Społecznej Zespół Terenowej Pracy Socjalnej nr	Pomoc w wytypowaniu uczestników spotkania oraz odbiorców paczek
2.	Fundacja Presto	Pomoc w wytypowaniu uczestników spotkania oraz odbiorców paczek
3.	Kurator sądowy	Pomoc w wytypowaniu uczestników spotkania oraz odbiorców paczek
4.	Centrum na Przedmieściu, Nowe Łąki	Pomoc w wytypowaniu uczestników spotkania oraz odbiorców paczek
5.	Kościóły funkcjonujące na osiedlu	Pomoc w oraz odbiorców paczek uczestników spotkania
6.	Szkoła Podstawowa nr 96	Przygotowanie kartek świątecznych
7.	Angel Poland Group	Przygotowanie paczek
8.	Centrum na Przedmieściu	Udostępnienie miejsca wydarzenia
9.	Teatr Układ Formalny	Przygotowanie programu artystycznego, prowadzenie spotkania
10.	Wolontariusze –młodzież szkolna	Obsługa gości w trakcie spotkania pełnienie funkcji „opiekuna stołu”

II. Kalkulacja przewidywanych kosztów realizacji zadania

Całkowity koszt (w zł): 15 000,00

w tym:

- wnioskowana wielkość dofinansowania (w zł) .3 200,00
- deklarowany udział środków Osiedla* (dział 750) (w zł) 11 800,00

Kosztorys ze względu na rodzaj kosztów zadania

Lp.	Rodzaj kosztów (np. zakup art. spożywczych, zakup materiałów, umowa zlecenie itp. ...)	Koszt całkowity (w zł)	Z tego z finansowych środków własnych (dział 750) (w zł)	Z tego z wnioskowanego dofinansowania (w zł)	Paragraf według klasyfikacji budżetowej
1.	catering	8 000	4 800	3 200	4300/999
2.	artykuły spożywcze	4 000	4 800		4220/999
3.	Upominki do paczek	3 000	3 000		4210/999
O G Ó Ł E M		15 000	11 800	3 200	

*udział ze środków wyodrębnionych w budżecie Miasta do dyspozycji Osiedla w roku budżetowym, w którym będzie realizowane zadanie.

III. Dodatkowe uwagi lub informacje mogące mieć znaczenie przy ocenie oferty:

.....
.....
.....

IV. Decyzja w sprawie wystąpienia o dodatkowe środki na realizację niniejszego zadania została podjęta:

Uchwałą Rady Osiedla nr XXXII/216/24 z dnia 27 czerwca 2024 r.

Uwaga! Do wniosku należy obligatoryjnie dołączyć uchwałę.

**ZARZĄD OSIEDLA
PRZEDMIEŚCIE OŁAWSKIE**
.....
pieczęć nagłówkowa
Zarządu Osiedla

Przewodnicząca Rady
Osiedla Przedmieście Oławskie
Agnieszka Dubaniewska
Przewodniczącego Rady Osiedla

**PRZEWODNICZĄCA ZARZĄDU
Osiedla Przedmieście Oławskie**
podpis i pieczęć
Przewodniczącego Zarządu Osiedla
Joanna Szumiela

Adnotacje urzędowe:

Adnotacje urzędowe : Oferta PRZYJĘTA/NIE PRZYJĘTA do realizacji.	
ocena formalna : 1. uchwała Rady Osiedla, 2. niezbędne podpisy, 3. wypełnienie oferty,	ocena merytoryczna (celowość i wpływ zadania na budowanie tożsamości lokalnej , kalkulacja kosztów, wkład finansowy, rzeczowy i osobowy, partnerzy)
	1. 100 pkt/.....
	2. 100 pkt./.....
	3. 100 pkt./.....
RAZEM ŚREDNIA Z PUNKTACJI:	
Kwota dofinansowania:	
Podpisy komisji oceniającej:	
1.	
2.	
3.	

Uchwała nr XXXII / 217 /24
Rady Osiedla Przedmieście Oławskie, 07. 07. 2024
z dnia 27 czerwca 2024 r.

Nr z rejestru przesyłek wpływających
w sprawie udzielenia rekomendacji dla Stowarzyszenia Pomocy Dzieciom
i Ich Rodzinom w Szczególnie Trudnej Sytuacji Życiowej „Iskierka”
do prowadzenia Filii nr 5 na Przedmieściu Oławskim

Na podstawie § 6 ust. 13 Załącznika do Uchwały Nr XXXVIII/1006/21 Rady Miejskiej Wrocławia z dnia 20 maja 2021 r. w sprawie nadania statutu Osiedla Przedmieście Oławskie uchwała się, co następuje:

§ 1

Rada Osiedla Przedmieście Oławskie udziela rekomendacji dla Stowarzyszenia Pomocy Dzieciom i Ich Rodzinom w Szczególnie Trudnej Sytuacji Życiowej „Iskierka” do prowadzenia Filii nr 5 na Przedmieściu Oławskim. Treść rekomendacji stanowi załącznik nr 1 do niniejszej uchwały.

§ 2

Wykonanie niniejszej uchwały powierza się Przewodniczącej Zarządu Osiedla.

§ 3

Uchwała wchodzi w życie z dniem podjęcia.

Przewodnicząca Rady Osiedla

Agnieszka Dubaniowska

Uchwała została podjęta w głosowaniu jawnym.

Obecnych radnych:	12
Głosowało za:	12
Głosowało przeciw:	0
Wstrzymało się od głosu:	0

REKOMENDACJA RADY OSIEDLA PRZEDMIEŚCIE OŁAWSKIE

Stowarzyszenie „Iskierka” z siedzibą we Wrocławiu przy Pl. Św. Macieja 5, jest organizacją pomagającą dzieciom, młodzieży i rodzinom, które znajdują się w trudnej sytuacji życiowej, materialnej, wychowawczej. Swoje działania realizuje w 5 filiach zlokalizowanych na terenie Wrocławia. Na Przedmieściu Oławskim, od 30 lat funkcjonuje filia nr 5 przy ulicy Kościuszki 169 /2 i 3. Obecnie opieką objętych jest około 20 dzieci i ich rodziny. Uważamy, że organizacja profesjonalnie i z dużym zaangażowaniem realizuje działania pomocowe - kompleksowo pomaga rodzinom, oferując pomoc pedagogiczną, psychologiczną, materialną, prowadzi warsztaty, zajęcia specjalistyczne, logopedyczne, socjoterapeutyczne. Oprócz codziennej trudnej pracy organicznej placówka podejmuje wiele aktywności środowiskowych, realizowanych w ramach partnerstwa, we współpracy z lokalną społecznością.

W przypadku filii nr 5 - wielokrotnie angażowała się ona w organizację festynów osiedlowych, imprez świątecznych typu „Choinka na Przedmieściu”, wydarzenia kulturalne, „Dni Trójkąta” itp. Zaangażowanie to polegało głównie na przygotowywaniu występów artystycznych podopiecznych z Przedmieścia Oławskiego. Takie aktywności zdecydowanie budują wśród wychowanków poczucie wartości i potrzebę społecznej akceptacji i integracji.

Rekomendujemy Stowarzyszenie „Iskierka” jako potrzebną i ważną organizację w przestrzeni Wrocławia, w tym szczególnie na naszym osiedlu, na którym w dalszym ciągu obserwowane jest duże zapotrzebowanie na działalność tego typu instytucji.

Przewodnicząca Rady
Osiedla Przedmieście Oławskie

Agnieszka Dubaniowska

Samorządowa Jednostka Pomocnicza
Gminy Wrocław
RADA OSIEDLA
PRZEDMIEŚCIE OŁAWSKIE
ul. Kościuszki 184, 50-437 Wrocław

Wrocławskie Centrum Rozwoju i Współpracy z Osiedlami Wrocławia
Biuro Współpracy z Osiedlami Wrocławia
WPRZYMIŁO

**Uchwała nr XXXII/218/24
Rady Osiedla Przedmieście Oławskie
z dnia 27 czerwca 2024 r.**

**w sprawie zaopiniowania wniosku o sprzedaż alkoholu
przy ul. Mierniczej 28/1C we Wrocławiu**

Na podstawie § 6 ust. 13 Statutu Osiedla Przedmieście Oławskie, przyjętego uchwałą nr XXXVIII/1006/21 Rady Miejskiej Wrocławia z dnia 20 maja 2021 r. w sprawie nadania statutu osiedla Przedmieście Oławskie, uchwała się, co następuje:

§ 1

Po wnikliwym rozważeniu wniosku JAKUBA JAMNIKA o wydanie zezwolenia na sprzedaż napojów alkoholowych:

- do 4,5% zawartości alkoholu oraz na piwo,
- powyżej 4,5% do 18% zawartości alkoholu (z wyjątkiem piwa),
- powyżej 18% zawartości alkoholu,

w Sklepie Spożywczym „Żabka” we Wrocławiu, ul. Miernicza 28/1C
– Rada Osiedla Przedmieście Oławskie **negatywnie** opiniuje przedmiotowy wniosek.

§ 2

Wykonanie niniejszej uchwały powierza się Zarządowi Osiedla.

§ 3

Uchwała wchodzi w życie z dniem podjęcia.

Przewodnicząca Rady Osiedla

Agnieszka Dubaniowska

Uchwała została podjęta w głosowaniu jawnym.

Obecnych radnych:	11
Głosowało za ngatywną opinią	5
Głosowało przeciw:	4
Wstrzymało się od głosu:	2

*Załącznik nr 1 do Uchwały RO Przedmieście Oławskie
Nr XXXII/218/24 z dnia 27 czerwca 2024 r.*

Uchwałą j.w. Rada Osiedla Przedmieście Oławskie negatywnie zaopiniowała wniosek o sprzedaż alkoholu w Sklepie Spożywczym „Żabka” we Wrocławiu, przy ul. Mierniczej 28/1C.

UZASDNIENIE negatywnego stanowiska RO w tej sprawie jest następujące.

Na tej krótkiej ulicy już znajdują się dwa sklepy z alkoholem: „Poziomka” na rogu ul. Traugutta oraz nowo otwarty market alkoholowy „Duży Ben” - naprzeciwko przedmiotowego sklepu „Żabka”, a tuż za rogiem, na Komuny Paryskiej, jest sklep „Bumiś” z alkoholem i za następnym rogiem kolejna „Żabka”, też z alkoholem. Na sąsiadującej z Mierniczą ulicy Traugutta, także tuż za rogiem Mierniczej, jest market „Longinus” z pełnym asortymentem alkoholu, a dalej na te same ulicy, kilka następnych sklepów z alkoholem.

Nasycenie naszego osiedla punktami sprzedaży alkoholu jest bardzo duże. Rada Miejska Wrocławia uchwałą nr XXXVIII/10/21 z dnia 20 maja 2021 r. wyznaczyła we Wrocławiu obszar zderenerowany i obszar rewitalizacji. Znajduje się na nim osiedle Przedmieście Oławskie. Degradacja obejmuje nie tylko infrastrukturę miejską, lecz także w dużej mierze jego społeczność. Od czasu ogłoszenia tej uchwały degradacja w sferze społecznej pogłębiła się. W dużym stopniu przyczyniła się do tego – i nadal przyczynia - łatwość zakupu alkoholu w naszym osiedlu, i to w ciągu całej doby.

Według przeprowadzonych w ostatnim czasie przez Urząd Miejski badań nad aspektami zagrożeń, ilość punktów sprzedaży alkoholu jest w naszym osiedlu prawie dwukrotnie większa, niż średnia w mieście.

Rada Osiedla działa w interesie i w imieniu mieszkańców osiedla Przedmieście Oławskie. Wielokrotnie negatywnie opiniowaliśmy wnioski o koncesję na sprzedaż alkoholu, lecz ani jeden nasz sprzeciw nie został uwzględniony przez Urząd Miejski Wrocławia.

Reasumując – Rada Osiedla Przedmieście Oławskie stanowczo sprzeciwia^{sie} wydaniu koncesji na alkohol w sklepie „Żabka” przy ulicy Mierniczej 27/1C.

I jeszcze pytanie: czy potrzebna jest Urzędowi opinia RO dot. koncesji na alkohol, skoro i tak nie jest brana pod uwagę? Oto przykład sprzed kilku miesięcy: przeciw sprzedaży alkoholu w markecie „Duży Ben” przy Komuny Paryskiej 62-64 (na rogu Mierniczej) tut. RO zaprotestowała uchwałą nr XXIX/197/24 z dnia 16 stycznia br. – jednak bezskutecznie. Jest tam pełny asortyment alkoholu.

Przewodnicząca Rady Osiedla
Przedmieście Oławskie

Agnieszka Dubaniowska

Uchwała nr XXXII/219/24 08. 07. 2024
Rady Osiedla Przedmieście Oławskie
z dnia 27 czerwca 2024 r. W rejestrze przesylek wpływających
w sprawie zaopiniowania wniosku o sprzedaż alkoholu
przy ul. Międzyrzeckiej 3A we Wrocławiu

Na podstawie § 6 ust. 13 Statutu Osiedla Przedmieście Oławskie, przyjętego uchwałą nr XXXVIII/1006/21 Rady Miejskiej Wrocławia z dnia 20 maja 2021 r. w sprawie nadania statutu osiedla Przedmieście Oławskie, uchwała się, co następuje:

§ 1

Po wnikliwym rozważeniu wniosku Spółki z o.o. dot. wydania zezwolenia na sprzedaż napojów alkoholowych:

- do 4,5% zawartości alkoholu oraz na piwo,
- powyżej 4,5% do 18% zawartości alkoholu (z wyjątkiem piwa),
- powyżej 18% zawartości alkoholu,

w Punkcie Gastronomicznym „Tajemniczy Ogród” we Wrocławiu, przy ulicy Międzyrzeckiej 3A

– Rada Osiedla Przedmieście Oławskie **pozytywnie** opiniuje przedmiotowy wniosek.

§ 2

Wykonanie niniejszej uchwały powierza się Zarządowi Osiedla.

§ 3

Uchwała wchodzi w życie z dniem podjęcia.

Przewodnicząca Rady Osiedla

Agnieszka Dubaniowska

Uchwała została podjęta w głosowaniu jawnym.

Obecnych radnych:	13
Głosowało za	10
Głosowało przeciw:	0
Wstrzymało się od głosu:	3

Samorządowa Jednostka Pomocnicza
Gminy Wrocław
RADA OSIEDLA
PRZEDMIEŚCIE OŁAWSKIE
ul. Kościuszki 184, 50-437 Wrocław

Uchwała nr XXXII/220/24
Rady Osiedla Przedmieście Oławskie
z dnia 27 czerwca 2024 r.

Wrocławskie Centrum Rozwoju Społecznego
Biuro Współpracy z Osiedłami Wrocławia
WPLYNĘŁO

15. 07. 2024

w sprawie przyjęcia sprawozdania z realizacji zadania społecznego
Osiedlowy Dzień Dziecka

Nr z rejestru przesyłek wpływających

Na podstawie § 14 ust. 2 pkt 3 Załącznika do Uchwały Nr XXXVIII/1006/21 Rady Miejskiej Wrocławia z dnia 20 maja 2021 r. zmieniającej uchwałę nr XIII/424/03 Rady Miejskiej Wrocławia w sprawie nadania statutu Osiedla Przedmieście Oławskie, Rada Osiedla Przedmieście Oławskie uchwala, co następuje:

§ 1

1. Rada Osiedla przyjmuje sprawozdanie z realizacji zadania społecznego pod nazwą Osiedlowy Dzień Dziecka, które stanowi załącznik do niniejszej uchwały.

§ 2

Uchwała wchodzi w życie z dniem podjęcia.

§ 3

Wykonanie uchwały powierza się Zarządowi Osiedla.

*Przewodnicząca Rady Osiedla
Przedmieście Oławskie*

Agnieszka Dubaniowska

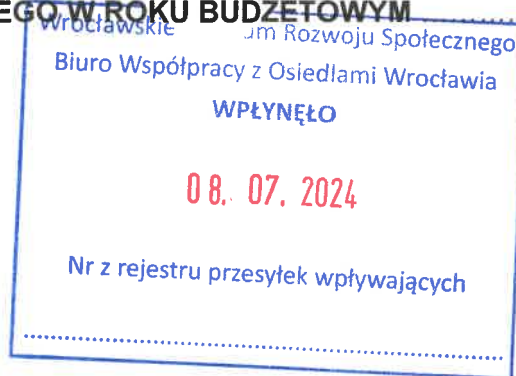
Uchwała została podjęta w głosowaniu jawnym.

Obecnych radnych:	12
Głosowało za:	12
Głosowało przeciw:	0
Wstrzymało się od głosu:	0

ZARZĄD OSIEDLA
PRZEDMIEŚCIE OŁAWSKIE
(pieczęć nagławkowa Zarządu Osiedla)
ul. Kościuszki 184
50-437 Wrocław

ZAŁĄCZNIK NR 3

SPRAWOZDANIE Z REALIZACJI ZADANIA SPOŁECZNEGO W ROKU BUDŻETOWYM



Nazwa Osiedla: Przedmieście Oławskie

Nazwa zadania: Osiedlowy Dzień Dziecka

Liczba uczestników: 500

Data realizacji zadania 5.06.2024

Opis realizacji zadania:

5 czerwca 2024 roku odbył się Osiedlowy Dzień Dziecka. Impreza była planowana na 1 czerwca br. i miała odbyć się na dawnym lądowisku helikopterów przy Żabiej Ścieżce w parku Na Niskich Łąkach. Jednak ze względu na niekorzystną prognozę pogody - ulewne deszcze w tym terminie, 31 maja została podjęta decyzja o zmianie terminu tego osiedlowego wydarzenia. Decyzja okazała się słuszna, ponieważ prognoza spełniła się. Impreza została przeniesiona na dzień 5 czerwca (środa) w godzinach 15-18 i odbyła się na terenie zielonym MOPS-u przy ulicy Kniaziewiczza. Zainteresowanie imprezą było ogromne. Przez ten cały czas, w słonecznej aurze zostały zaoferowane dzieciom oraz ich opiekunom liczne atrakcje: malowanie twarzy, zaplatanie warkoczyków, potyczki rodzinne, warsztaty plastyczne, mini konkurs wiedzy o Przedmieściu Oławskim. Swoje stoisko przygotowała również Miejska Biblioteka Publiczna, oferując dzieciom książeczki do czytania oraz konkursy. Dzieci szalały na dmuchanych zamkach. Zgłodniali posilali się kiełbaskami z grilla. W trakcie pikniku wystąpiła nasza lokalna artystka Ewelina Guziołek oraz grupa cyrkowa Kids New Circus Wrocław. Pracownicy Miejskiego Ośrodka Pomocy Społecznej zadbali, aby wszyscy bawili się jak najlepiej i jak najbezpieczniej. Organizatorami wydarzenia była Rada Osiedla Przedmieście Oławskie, MOPS, Centrum Nowe Łąki. Swoje stoiska miały także Klubowe Centrum Aktywności Dzieci i Młodzieży Narnia, Stowarzyszenie Zielony Trójkąt,

Sprawozdanie finansowe

Proszę o podanie kwoty dofinansowania: 3 500,00 zł

Lp.	Rodzaj kosztów (np.. Zakup art.. Spożywczych, zakup materiałów, umowa zlecenie ipt..)	Paragraf wg. klasyfikacji budżetowej	Środki podstawowe (dział750)	Środki z dofinansowania
1	Animacje dla dzieci	4300/999		1 000,00 zł
2	wynajem dmuchanców	4300/999		2 000,00 zł
3	organizacja ruchu drogowego	4300/999		500,00 zł
4	zakup art. Spożywczych	4220/999	698,68 zł	
5				
6				

Samorządowa Jednostka Pomocnicza
Gminy Wrocław
RADA OSIEDLA
PRZEDMIEŚCIE OŁAWSKIE
ul. Kościuszki 184, 50-437 Wrocław

**Uchwała nr XXXII/ 221/24
Rady Osiedla Przedmieście Oławskie
z dnia 27 czerwca 2024 r.**

w sprawie złożenia wniosku do projektu planu ogólnego Wrocławia

Na podstawie § 6 ust. 4 pkt. f Załącznika do Uchwały Nr XXXVIII/1006/21 Rady Miejskiej Wrocławia z dnia 20 maja 2021 r. zmieniającej uchwałę nr XIII/424/03 Rady Miejskiej Wrocławia w sprawie nadania statutu Osiedla Przedmieście Oławskie Rada Osiedla Przedmieście Oławskie uchwala, co następuje:

§ 1

Rada Osiedla Przedmieście Oławskie zwraca się do Prezydenta Wrocławia - Wydziału Planowania Przestrzennego Urzędu Miejskiego Wrocławia z wnioskiem do planu ogólnego Wrocławia.

Wniosek stanowi załącznik do niniejszej uchwały.

§ 2

Uchwała wchodzi w życie z dniem podjęcia.

§ 3

Wykonanie niniejszej uchwały powierza się Zarządowi Osiedla.

Wrocławskie Centrum Rozwoju Społecznego
Biuro Współpracy z Osiedłami Wrocławia
WPŁYNEŁO

08. 07. 2024

Nr z rejestru przesyłek wpływających

Przewodnicząca Rady Osiedla

Agnieszka Dubaniowska

Uchwała została podjęta w głosowaniu jawnym.

Obecnych radnych: 10

Głosowało za: 9

Głosowało przeciw: 0

Wstrzymało się od głosu: 1

7. TREŚĆ PISMA

7.1. Treść⁶⁾

Jako Rada Osiedla Przedmieście Oławskie, uwzględniając wnioski mieszkańców osiedla, w oparciu o administracyjne granice osiedla Przedmieście Oławskie, wnosimy o wyznaczenie następujących stref funkcjonalnych w ramach Planu Ogólnego Gminy Wrocław: strefa wielofunkcyjna z zabudową wielorodzinną (SW), strefa wielofunkcyjna z zabudową jednorodzinną (SJ), strefa handlu wielkopowierzchniowego (SH), strefa infrastrukturalna (SI), strefa usług (SU) oraz strefa zieleni i rekreacji (SN), zgodnie z mapą wg zał. 1.

Rozwiązania wypracowane przez Radę Osiedla mają na celu przede wszystkim zachowanie istniejącej zieleni zarówno w rejonie tzw. Niskich Łąk, zachodniej części pl. Społecznego i nabrzeża Odry, jak i dawnych terenów PKP wraz ze społeczną ideą powstania Parku Oławskiego (na działce o nr identyfikacyjnym 026401_1.002.AR_42.4/153) oraz Parku Henrykowskiego, a także istniejących ROD. Pozwala to na zachowanie społecznej dostępności do terenów zielonych i miejsc rekreacji dla wysoko zurbanizowanego obszaru Przedmieścia Oławskiego, a szerzej śródmieścia i centrum Wrocławia. Wnosimy o wprowadzenie dla Przedmieścia Oławskiego gminnego standardu dostępności do terenów zielonych o powierzchni powyżej 3 ha w postaci max. 750 m drogi dojścia od każdego z zabudowań mieszkalnych. Jednocześnie stwierdzamy, iż po potencjalnej likwidacji zieleni na dawnych terenach PKP standard ten nie zostanie spełniony dla południowych krańców osiedla (kamienice – SW1). Oznacza to, iż powołanie Parku Oławskiego, i być może połączenie go także w przyszłości z Parkiem Henrykowskim po południowej stronie torów PKP, jest konieczne dla zapewnienia godnych warunków egzystencji dla mieszkańców okolicznych kamienic.

Podobna sytuacja ma miejsce w rejonie pl. Społecznego, gdzie dopuszczenie zabudowy w okolicach ul. Dobrzyńskiej czy Poczty Głównej spowodowałoby zbyt długą drogę dojścia do terenów zielonych o powierzchni powyżej 3h (Skwer Krasieńskiego ma pow. 1,27 ha) dla mieszkańców zachodniej części osiedla. Wskazane zatem byłoby nie tylko zachowanie istniejącej zieleni (skwer w okolicach CM „Dobrzyńska”, ogród parafii św. Maurycego), ale także zagospodarowanie zielenią terenów otwartych na tyłach w/w budynków i utworzenie dogodnego dojścia do Parku Słowackiego i nabrzeża Odry. Pozwoliłoby to także na powiększenie w/w parku i powołanie obszaru na kształt Central Parku. Jest to uzasadnione zwłaszcza wobec utworzenia tuż obok, we wschodniej części pl. Społecznego, strefy wielofunkcyjnej z zabudową wielorodzinną (SW3) bez ograniczenia wysokości lub ewentualnie strefy usługowej (SU) z budynkami biurowymi. Istotne jednak, by – zgodnie z polityką Miasta Wrocławia – zapewnić ciągłość nabrzeży i terenów zielonych. W tym celu należy zapewnić dojście przez w/w teren (SW3) ze strefy Niskich Łąk (SN1) do strefy zieleni (SN3) z Parkiem Słowackiego – najpierw przez ul. Na Grobli, a dalej promenadą przecinającą teren SW3 lub nabrzeżem Odry lub/i Oławy na tym odcinku.

Natomiast zachowanie Niskich Łąk w obecnej formie wraz z nabrzeżami i łakami, dawnym kąpieliskiem, Lasem Rakowieckim, parkiem oraz ogrodami jest oczywiste. Obszar ten stanowi zielone płuca centrum Wrocławia, teren bioróżnorodności, a jednocześnie dogodny kanał przewietrzania centrum. Jest to też miejsce spotkań i rekreacji, uprawiania sportów dla mieszkańców całego Wrocławia, a ponadto dogodna lokalizacja dla odbywających się tu licznie imprez osiedlowych, miejskich i kulturalnych. W tym kontekście warto tu także nadmienić obecność zabytkowych i zielonych obszarów MPWiK wraz z Hydropolis, gdzie wnosimy o ustanowienie strefy infrastrukturalnej (SI), sankcjonującej stan istniejący, ale z zaznaczeniem ochrony konserwatorskiej.

Niewątpliwie ochrony konserwatorskiej wymaga również strefa zabudowy kamienicznej (SW1) z zabytkowym konwentem Bonifratrów, kompleksem kościoła św. Maurycego czy pałacem letnim biskupów wrocławskich (obecnie Muzeum Etnograficzne) oraz wielu innymi zabytkami, w tym unikatowymi kamienicami (jak np. Martha). Podobnie zachowania wymaga historyczny układ tej części osiedla o charakterze zwartym, kwartałowym, z brukowanymi ulicami (część z nich jest dobrze zachowana np. w rejonie pl. Zgody). Charakter zabudowy jest spójny – kamienice o

zbliżonych gabarytach i wysokości. Opisany kształt osiedla w jego części kamienicznej należy chronić jako wartość dla przyszłych pokoleń, jak i potencjalny zasób dla turystyki (jeden z najlepiej zachowanych po wojnie rejonów centrum, obok Nadodrza). Nowa zabudowa – o ile obecna – powinna skupiać się jedynie na uzupełnianiu luk w zabudowie istniejącej, nie zaś wybijać się ponad nią lub ją dominować – stąd ograniczenie wysokości do 24 m na tym obszarze.

Odmienne sytuacja przedstawia się w rejonie dotąd przemysłowo – usługowej ul. Krakowskiej (SW2) oraz pustego prawie pl. Społecznego (SW3). Są to obszary potencjalnie możliwe dla nowej zabudowy. Jako Rada Osiedla rozumiemy, iż stopniowo działalność przemysłowo – magazynowa przenosi się z centrum miasta na jego obrzeża. Pozwala to jednocześnie na wprowadzenie nowej zabudowy mieszkalnej – ważne, by w zrównoważony sposób, zapewniający nowym mieszkańcom dostęp do światła, pewnej prywatności, zieleni. Ważne także, by obszary nowej zabudowy były spójne pod względem wysokości, odległości, sieci ulic dojazdowych, podwórzy, trawników, czy stylu. Z tego powodu jesteśmy przeciwni wprowadzaniu w strefach SW1 i SW2 parametru zabudowy śródmiejskiej, która pozwala na ponadnormatywne zmniejszenie doświetlenia mieszkań czy odległości między budynkami, jak również znaczne zwiększenie wysokości budynków czy intensywności zabudowy. Problem ten i tak już występuje wśród istniejącej zabudowy i nie należy go dodatkowo nasilać.

Inny charakter może mieć nowa zabudowa pl. Społecznego, która zlokalizowana byłaby w samym centrum miasta, a jednocześnie będąc usytuowana od północy względem istniejącej zabudowy (SW1) oraz na wschód od terenów zielonych (SN3) nie powodowałaby nadmiernego zacielenia. Jednocześnie jeśli miałyby być to zabudowa mieszkalna wielorodzinna (SW3), nie powinna być zbyt intensywna. Obostrzenie to nie obejmuje zabudowy biurowej, gdyby w tym miejscu wprowadzono strefę usługową (SU), zamiast wielorodzinnej (SW).

Dla zapewnienia potrzeb mieszkańców związanych z możliwością dokonywania zakupów wnosimy o ustanowienie strefy handlu wielkopowierzchniowego (SH), w miejscu, w którym obecnie istnieje, tj. CH Family Point oraz Selgros. Jest to o tyle istotne, iż w niedługim czasie dwa spośród trzech osiedlowych dyskontów mogą zostać zlikwidowane, zaś wraz z rozbudową osiedla stale wzrasta liczba mieszkańców (także najemców). Już obecnie dostęp do tego typu sklepów jest niewystarczający, a najbliższe znajdują się na sąsiednich osiedlach: na pl. Dominikańskim (centrum, problem z parkowaniem), na ul. Hubskiej (daleko), na Brochowie (jeszcze dalej).

W tej samej strefie (SH) lub na terenach PKP w sąsiedniej strefie zieleni (SN2) wnosimy również o przeznaczenie obszaru pod planowany przystanek kolei podmiejskiej / śródmiejskiej. Jest to potrzebna inwestycja zarówno z powodu stale rozrastającego się osiedla, jak i polityki Miasta Wrocław w kierunku zrównoważonego rozwoju. Przedmieście Oławskie ma już obecnie znaczne problemy komunikacyjne, czy to spowodowane zbyt małą siecią połączeń komunikacji miejskiej w stosunku do gęstości zaludnienia obszaru, czy ruchem tranzytowym do/z centrum czy też np. z przewężeniem ulic – m.in. ul. Pułaskiego. W tym ostatnim przypadku wnosimy o utworzenie na terenach PKP w sąsiedztwie Parku Oławskiego drogi wraz z ciągiem pieszo – rowerowym łączących ul. Pułaskiego przez ul. Madalińskiego z ul. Krakowską, co znacznie usprawniłoby ruch samochodowy, rowerowy i pieszy oraz dojazd do osiedla.

Kolejną potrzebą mieszkańców rozrastającego się dynamicznie Przedmieścia Oławskiego jest dostęp do placówek medycznych (przychodni, żłobków) i edukacyjnych (szkół, przedszkoli). Wnosimy o ustanowienie standardu społecznej dostępności w/w placówek na całym osiedlu w odległości maksymalnie 750m drogi dojścia od zabudowań. Brak spełnionego standardu społecznej dostępności placówek medycznych i edukacyjnych jest widoczny szczególnie dla osiedli Rakowiec i Wilczy Kąt, które są oddalone od gęstej zabudowy kamienic, ale nie tylko (np. rejon ul. Krakowskiej).

Rakowiec i Wilczy Kąt są obszarami o historycznie niskiej, jednorodzinnej zabudowie (SJ) o małej intensywności. Wprowadzanie w tym miejscu zabudowy wielorodzinnej, większego handlu, magazynów czy usług byłoby

nieporozumieniem i zaburzyłoby układ urbanistyczny w/w obszarów. Pogorszyłoby też i tak słabą dostępność społeczną usług publicznych w tym rejonie. Jednocześnie na terenie Wilczego Kąta (ul. Wilcza) obok zabudowy mieszkalnej, obecnie występują powierzchnie magazynowe i kilka biur, choć miejsce to ma potencjał dla zabudowy jednorodzinnej. Stąd wnosimy o ustanowienie przeznaczenia strefa wielofunkcyjna z zabudową jednorodziną (SJ) na Rakowcu i Wilczym Kącie.

Osiedle Przedmieście Oławskie posiada wiele zasobów: duże tereny zielone, lokalizacja w centrum i tuż obok centrum miasta, historyczną zabudowę i układ urbanistyczny oraz rozmaite funkcje skupione na swoim terenie. Są to jednak wciąż w niemałym stopniu zasoby potencjalne, wymagające inwestycji oraz rewitalizacji, a przede wszystkim – dbałości na wielu poziomach. Jedną z kluczowych kwestii dla tego obszaru jest zrównoważone planowanie osiedla, podkreślające jego unikatowy charakter i estetykę oraz pozwalające optymalnie rozlokować rozmaite funkcje, a jednocześnie niwelować w ten sposób braki w zaspokajaniu potrzeb obecnych i przyszłych mieszkańców osiedla.

7.2. (Nieobowiązkowo). W przypadku wypełnienia, należy uzupełnić każdą z kolumn tabeli.

Szczegółowe informacje dotyczące treści pisma w odniesieniu do działek ewidencyjnych:

Lp.	7.2.1. Nazwa aktu planowania przestrzennego	7.2.2. Identyfikator działki lub działek ewidencyjnych	7.2.3. Czy teren objęty pismem obejmuje całość działki lub działek ewidencyjnych ⁷⁾	7.2.4. Treść ⁶⁾
1	Plan Ogólny Gminy Wrocław	026401_1.0010.AR_9.1 026401_1.0010.AR_9.2 026401_1.0010.AR_8.1 026401_1.0010.AR_3.1 026401_1.0010.AR_2.1 026401_1.0023.AR_1.1 026401_1.0023.AR_1.2 026401_1.0023.AR_3.12 026401_1.0023.AR_1.5/4 026401_1.0023.AR_1.5/5 026401_1.0010.AR_2.3/5 026401_1.0023.AR_3.33/1 026401_1.0010.AR_1.7/2 026401_1.0023.AR_3.38 026401_1.0023.AR_3.36 026401_1.0023.AR_3.15/5 026401_1.0022.AR_21.7/9 026401_1.0022.AR_21.7/5 026401_1.0022.AR_12.12 026401_1.0022.AR_12.15 026401_1.0022.AR_12.1/2 026401_1.0022.AR_7.4 026401_1.0022.AR_7.3/2 026401_1.0022.AR_12.1/2 026401_1.0022.AR_11.60/7 026401_1.0022.AR_11.65/3 026401_1.0022.AR_20.14 026401_1.0022.AR_21.8/6 026401_1.0022.AR_31.6/7 026401_1.0022.AR_31.6/9 026401_1.0022.AR_40.19/3 026401_1.0022.AR_40.15/3 026401_1.0022.AR_41.2 026401_1.0022.AR_32.5/15 026401_1.0010.AR_5.3/2 026401_1.0010.AR_5.1	<input checked="" type="checkbox"/> tak <input type="checkbox"/> nie	Ustanowienie strefy zieleni i rekreacji (SN1) na terenie oznaczonym na mapie (zał. 1) kolorem zielonym – granice strefy wg działek wymienionych w pkt. 7.2.2 (włącznie) – Niskie Łąki (m.in. Park Na Niskich Łąkach, nabrzeża Odry i Oławy, Las Rakowiecki, Bierdzany, ROD-y: „Odra”, „Oława”, „Rakowiec” i inne) – z wyjątkiem Rakowca, Wilczego Kąta oraz terenów MPWiK.

		026401_1.0010.AR_7.2 026401_1.0010.AR_7.4 026401_1.0010.AR_8.3/2 026401_1.0010.AR_8.2/4		
2	Plan Ogólny Gminy Wrocław	026401_1.0022.AR_42.4/153 026401_1.0022.AR_42.4/144 026401_1.0022.AR_42.4/132	<input type="checkbox"/> tak <input checked="" type="checkbox"/> nie	Ustanowienie strefy zieleni i rekreacji (SN2) na terenie oznaczonym na mapie (zał.1) kolorem zielonym – granice strefy wg działek wymienionych w pkt. 7.2.2 (włącznie) – dawne tereny PKP część północna i południowa, ROD „Gaj”. Na terenach PKP na obrzeżach planowanego Parku Oławskiego wzdłuż działki 026401_1.002.AR_42.4/153 przedłużenie ulicy Madalińskiego w kierunku wschodnim równoległe do ul. Kościuszki z wylotem na ul. Krakowską.
3	Plan Ogólny Gminy Wrocław	026401_1.0001.AR_28.9/1 026401_1.0001.AR_28.9/2 026401_1.0001.AR_28.20/5 026401_1.0001.AR_28.20/9 026401_1.0001.AR_28.18/10 026401_1.0023.AR_1.6/2 026401_1.0023.AR_1.8/2 026401_1.0023.AR_1.9 026401_1.0023.AR_1.7 026401_1.0023.AR_1.19 026401_1.0023.AR_1.21 026401_1.0023.AR_1.22 026401_1.0023.AR_1.23 026401_1.0023.AR_1.16/1 026401_1.0023.AR_1.12/1 026401_1.0023.AR_1.10/5 026401_1.0023.AR_1.14/5 026401_1.0023.AR_1.14/6 026401_1.0023.AR_1.15/2	<input type="checkbox"/> tak <input checked="" type="checkbox"/> nie	Ustanowienie strefy zieleni i rekreacji (SN3) na terenie oznaczonym na mapie (zał.1) kolorem zielonym – granice strefy wg działek wymienionych w pkt. 7.2.2 (włącznie) – nabrzeże Odry (rejon pl. Polskiego, Bastionu Ceglarskiego, Zatoki Gondoli); Park Słowackiego, teren zielony na wchód od Poczty Głównej, okolice Centrum Zdrowia „Dobrzyńska” oraz parafii pw. św. Maurycego.
4	Plan Ogólny Gminy Wrocław	026401_1.0023.AR_3.13/3 026401_1.0023.AR_3.13/4 026401_1.0023.AR_3.13/5 026401_1.0023.AR_3.13/7 026401_1.0023.AR_3.13/8 026401_1.0023.AR_3.13/9 026401_1.0023.AR_3.13/14 026401_1.0022.AR_21.7/6 026401_1.0022.AR_21.7/2 026401_1.0022.AR_21.6 026401_1.0022.AR_21.1/2	<input checked="" type="checkbox"/> tak <input type="checkbox"/> nie	Ustanowienie strefy wielofunkcyjnej z zabudową mieszkaniową jednorodzinną (SJ1) na terenie oznaczonym na mapie (zał.1) kolorem pomarańczowym – z uwzględnieniem działek wymienionych w pkt. 7.2.2 (włącznie) – osiedle Rakowiec
5	Plan Ogólny Gminy Wrocław	026401_1.0022.AR_40.20/1 026401_1.0022.AR_40.20/4 026401_1.0022.AR_40.21/4 026401_1.0022.AR_40.21/5 026401_1.0022.AR_32.4/7 026401_1.0022.AR_32.4/13	<input checked="" type="checkbox"/> tak <input type="checkbox"/> nie	Ustanowienie strefy wielofunkcyjnej z zabudową mieszkaniową jednorodzinną (SJ2) na terenie oznaczonym na mapie (zał.1) kolorem pomarańczowym – osiedle Wilczy Kąt
6	Plan Ogólny Gminy Wrocław	Teren w osiedla ograniczony strefami zaznaczonymi w załączniku: zachodnia granica osiedla-SN3-SW3-SI-SN1-SW2-SN2-południowa granica osiedla	<input checked="" type="checkbox"/> tak <input type="checkbox"/> nie	Ustanowienie strefy wielofunkcyjnej z zabudową mieszkaniową wielorodzinną (SW1) na terenie oznaczonym na mapie (zał.1) kolorem jasnobrązowym – granice strefy wg działek wymienionych w pkt. 7.2.2 (włącznie) – osiedle Przedmieście Oławskie, zabudowa kamieniczna
7	Plan Ogólny Gminy Wrocław	026401_1.0022.AR_20.2 026401_1.0022.AR_20.3/1 026401_1.0022.AR_20.3/3 026401_1.0022.AR_20.3/4 026401_1.0022.AR_20.7/2 026401_1.0022.AR_20.8 026401_1.0022.AR_20.9 026401_1.0022.AR_20.12/5 026401_1.0022.AR_20.12/7 026401_1.0022.AR_20.16/16 026401_1.0022.AR_20.16/26 026401_1.0022.AR_20.16/22 026401_1.0022.AR_30.23/1 026401_1.0022.AR_30.7/13 026401_1.0022.AR_30.7/14 026401_1.0022.AR_30.7/2 026401_1.0022.AR_30.7/1 026401_1.0022.AR_30.11 026401_1.0022.AR_31.3 026401_1.0022.AR_40.1/2 026401_1.0022.AR_40.4 026401_1.0022.AR_40.6/3 026401_1.0022.AR_20.18/1 026401_1.0022.AR_20.18/2 026401_1.0022.AR_20.19 026401_1.0022.AR_20.20/1	<input checked="" type="checkbox"/> tak <input type="checkbox"/> nie	Ustanowienie strefy wielofunkcyjnej z zabudową mieszkaniową wielorodzinną (SW2) na terenie oznaczonym na mapie (zał.1) kolorem ciemnobrązowym – rejon ul. Krakowskiej, między terenami PKP a nabrzeżem Oławy

		026401_1.0022.AR_20.20/2 026401_1.0022.AR_20.21/1 026401_1.0022.AR_20.21/3 026401_1.0022.AR_20.21/4 026401_1.0022.AR_20.22 026401_1.0022.AR_20.23 026401_1.0022.AR_20.24 026401_1.0022.AR_20.25/4 026401_1.0022.AR_20.25/5 026401_1.0022.AR_20.25/6 026401_1.0022.AR_20.25/7 026401_1.0022.AR_20.25/8 026401_1.0022.AR_20.26/1 026401_1.0022.AR_20.26/2 026401_1.0022.AR_20.27/1 026401_1.0022.AR_20.27/11 026401_1.0022.AR_20.27/11 026401_1.0022.AR_20.27/12 026401_1.0022.AR_20.27/13 026401_1.0022.AR_20.27/14 026401_1.0022.AR_20.27/15 026401_1.0022.AR_20.27/16 026401_1.0022.AR_20.27/17 026401_1.0022.AR_20.27/18 026401_1.0022.AR_20.27/19 026401_1.0022.AR_20.27/20 026401_1.0022.AR_20.27/3 026401_1.0022.AR_20.27/4 026401_1.0022.AR_20.27/6 026401_1.0022.AR_20.27/8 026401_1.0022.AR_20.27/3 026401_1.0022.AR_20.28/1 026401_1.0022.AR_20.29/1 026401_1.0022.AR_20.29/2 026401_1.0022.AR_20.29/3 026401_1.0022.AR_42.2 026401_1.0022.AR_42.4/112 026401_1.0022.AR_42.4/148 026401_1.0022.AR_42.4/149 026401_1.0022.AR_42.4/150 026401_1.0022.AR_42.4/152 026401_1.0022.AR_42.4/113 026401_1.0022.AR_42.4/53		
8	Plan Ogólny Gminy Wrocław	026401_1.0022.AR_2.7 026401_1.0022.AR_2.5/2 026401_1.0022.AR_2.4 026401_1.0022.AR_2.3/2 026401_1.0022.AR_2.10/3	<input checked="" type="checkbox"/> tak <input type="checkbox"/> nie	Ustanowienie strefy wielofunkcyjnej z zabudową mieszkaniową wielorodzinną (SW3) lub strefa usługowa (SU) na terenie oznaczonym na mapie (zał.1) kolorem ciemnobrązowym – wschodnia część pl. Społecznego: od nabrzeża Odry i ujścia Oławy przez pl. Wróblewskiego i ul. Kujawską po pl. Powstańców Warszawy.
9	Plan Ogólny Gminy Wrocław	026401_1.0022.AR_30.19/1 026401_1.0022.AR_30.20/14 026401_1.0022.AR_30.20/1 026401_1.0022.AR_30.19/8 026401_1.0022.AR_30.19/9 026401_1.0022.AR_30.19/2 026401_1.0022.AR_30.20/4 026401_1.0022.AR_30.20/13 026401_1.0022.AR_30.19/5 026401_1.0022.AR_30.18/2 026401_1.0022.AR_30.18/3 026401_1.0022.AR_30.17	<input checked="" type="checkbox"/> tak <input type="checkbox"/> nie	Ustanowienie strefy handlu wielkopowierzchniowego (SH) na terenie oznaczonym na mapie (zał.1) kolorem różowym — teren Centrum Handlowego Family Point oraz Selgros przy ul. Krakowskiej.
10	Plan Ogólny Gminy Wrocław	026401_1.0022.AR_3.12/1 026401_1.0022.AR_3.4/18 026401_1.0022.AR_3.4/19 026401_1.0022.AR_3.4/5 026401_1.0022.AR_6.42/2 026401_1.0022.AR_7.3/2 026401_1.0022.AR_3.12/2 026401_1.0022.AR_3.4/7 026401_1.0022.AR_6.42/1 026401_1.0022.AR_3.4/16 026401_1.0022.AR_3.11 026401_1.0022.AR_3.4/13 026401_1.0022.AR_3.5/1 026401_1.0022.AR_3.4/22	<input checked="" type="checkbox"/> tak <input type="checkbox"/> nie	Ustanowienie strefy infrastrukturalnej (SI) na terenie oznaczonym na mapie (zał.1) kolorem szarym – granice strefy wg działek wymienionych w pkt. 7.2.2 (włącznie) – teren MPWiK przy ul. Na Grobli.

7.3. (Nieobowiązkowo). W przypadku wypełnienia, należy uzupełnić każdą z kolumn tabeli.

Szczegółowe informacje dotyczące działek ewidencyjnych oraz niektórych parametrów – w przypadku zaznaczenia w pkt 2: wniosku do projektu aktu (pkt 2.1), uwagi do konsultowanego projektu aktu (pkt 2.2) lub wniosku o zmianę aktu (pkt 2.3) oraz w pkt 3: planu ogólnego gminy (pkt 3.1) lub miejscowego planu zagospodarowania przestrzennego, w tym zintegrowanego planu inwestycyjnego lub miejscowego planu rewitalizacji (pkt 3.2):

Lp.	7.3.1. Nazwa planu ogólnego gminy lub miejscowego planu zagospodarowania przestrzennego	7.3.2. Identyfikator działki lub działek ewidencyjnych	7.3.3. Czy teren objęty pismem obejmuje całość działki lub działek ewidencyjnych ⁷⁾	7.3.4. Nazwa lub nazwy klasy przeznaczenia terenu (albo symbol lub symbole klasy przeznaczenia terenu) ⁸⁾	7.3.5. Maksymalny udział powierzchni i zabudowy [%]	7.3.6. Maksymalna wysokość zabudowy [m]	7.3.7. Minimalny udział powierzchni biologicznie czynnej [%]
1	Plan Ogólny Gminy Wrocław	026401_1.0010.AR_9.1 026401_1.0010.AR_9.2 026401_1.0010.AR_8.1 026401_1.0010.AR_3.1 026401_1.0010.AR_2.1 026401_1.0023.AR_1.1 026401_1.0023.AR_1.2 026401_1.0023.AR_3.12 026401_1.0023.AR_1.5/4 026401_1.0023.AR_1.5/5 026401_1.0010.AR_2.3/5 026401_1.0023.AR_3.33/1 026401_1.0010.AR_1.7/2 026401_1.0023.AR_3.38 026401_1.0023.AR_3.36 026401_1.0023.AR_3.15/5 026401_1.0022.AR_21.7/9 026401_1.0022.AR_21.7/5 026401_1.0022.AR_12.12 026401_1.0022.AR_12.15 026401_1.0022.AR_12.1/2 026401_1.0022.AR_7.4 026401_1.0022.AR_7.3/2 026401_1.0022.AR_12.1/2 026401_1.0022.AR_11.60/7 026401_1.0022.AR_11.65/3 026401_1.0022.AR_20.14 026401_1.0022.AR_21.8/6 026401_1.0022.AR_31.6/7 026401_1.0022.AR_31.6/9 026401_1.0022.AR_40.19/3 026401_1.0022.AR_40.15/3 026401_1.0022.AR_41.2 026401_1.0022.AR_32.5/15 026401_1.0010.AR_5.3/2 026401_1.0010.AR_5.1 026401_1.0010.AR_7.2 026401_1.0010.AR_7.4 026401_1.0010.AR_8.3/2 026401_1.0010.AR_8.2/4	<input checked="" type="checkbox"/> tak <input type="checkbox"/> nie	strefa zieleni i rekreacji (SN1)	10%	6m	90%
2	Plan Ogólny Gminy Wrocław	026401_1.0022.AR_42.4/153 026401_1.0022.AR_42.4/144 026401_1.0022.AR_42.4/132	<input type="checkbox"/> tak <input checked="" type="checkbox"/> nie	strefa zieleni i rekreacji (SN2)	20%	21m	70%
3	Plan Ogólny Gminy Wrocław	026401_1.0001.AR_28.9/1 026401_1.0001.AR_28.9/2 026401_1.0001.AR_28.20/5 026401_1.0001.AR_28.20/9 026401_1.0001.AR_28.18/10 026401_1.0023.AR_1.6/2 026401_1.0023.AR_1.8/2 026401_1.0023.AR_1.9 026401_1.0023.AR_1.7 026401_1.0023.AR_1.19 026401_1.0023.AR_1.21 026401_1.0023.AR_1.22 026401_1.0023.AR_1.23 026401_1.0023.AR_1.16/1 026401_1.0023.AR_1.12/1 026401_1.0023.AR_1.10/5 026401_1.0023.AR_1.14/5 026401_1.0023.AR_1.14/6	<input checked="" type="checkbox"/> tak <input type="checkbox"/> nie	strefa zieleni i rekreacji (SN3)	20%	35m	70%

		026401_1.0023.AR_1.15/2					
4	Plan Ogólny Gminy Wrocław	026401_1.0023.AR_3.13/3 026401_1.0023.AR_3.13/4 026401_1.0023.AR_3.13/5 026401_1.0023.AR_3.13/7 026401_1.0023.AR_3.13/8 026401_1.0023.AR_3.13/9 026401_1.0023.AR_3.13/14 026401_1.0022.AR_21.7/6 026401_1.0022.AR_21.7/2 026401_1.0022.AR_21.6 026401_1.0022.AR_21.1/2	<input checked="" type="checkbox"/> tak <input type="checkbox"/> nie	strefa wielofunkcyjna z zabudową mieszkaniową jednorodzinną (SJ1)	40%	12m	50%
5	Plan Ogólny Gminy Wrocław	026401_1.0022.AR_40.20/1 026401_1.0022.AR_40.20/4 026401_1.0022.AR_40.21/4 026401_1.0022.AR_40.21/5 026401_1.0022.AR_32.4/7 026401_1.0022.AR_32.4/13	<input checked="" type="checkbox"/> tak <input type="checkbox"/> nie	strefa wielofunkcyjna z zabudową mieszkaniową jednorodzinną (SJ2)	40%	12m	50%
6	Plan Ogólny Gminy Wrocław	Teren w osiedla ograniczony strefami zaznaczonymi w załączniku: zachodnia granica osiedla-SN3-SW3-SI-SN1-SW2-SN2-południowa granica osiedla	<input checked="" type="checkbox"/> tak <input type="checkbox"/> nie	strefa wielofunkcyjna z zabudową mieszkaniową wielorodzinną (SW1)	50%	24m	40%
7	Plan Ogólny Gminy Wrocław	026401_1.0022.AR_20.2 026401_1.0022.AR_20.3/1 026401_1.0022.AR_20.3/3 026401_1.0022.AR_20.3/4 026401_1.0022.AR_20.7/2 026401_1.0022.AR_20.8 026401_1.0022.AR_20.9 026401_1.0022.AR_20.12/5 026401_1.0022.AR_20.12/7 026401_1.0022.AR_20.16/16 026401_1.0022.AR_20.16/26 026401_1.0022.AR_20.16/22 026401_1.0022.AR_30.23/1 026401_1.0022.AR_30.7/13 026401_1.0022.AR_30.7/14 026401_1.0022.AR_30.7/2 026401_1.0022.AR_30.7/1 026401_1.0022.AR_30.11 026401_1.0022.AR_31.3 026401_1.0022.AR_40.1/2 026401_1.0022.AR_40.4 026401_1.0022.AR_40.6/3 026401_1.0022.AR_20.18/1 026401_1.0022.AR_20.18/2 026401_1.0022.AR_20.19 026401_1.0022.AR_20.20/1 026401_1.0022.AR_20.20/2 026401_1.0022.AR_20.21/1 026401_1.0022.AR_20.21/3 026401_1.0022.AR_20.21/4 026401_1.0022.AR_20.22 026401_1.0022.AR_20.23 026401_1.0022.AR_20.24 026401_1.0022.AR_20.25/4 026401_1.0022.AR_20.25/5 026401_1.0022.AR_20.25/6 026401_1.0022.AR_20.25/7 026401_1.0022.AR_20.25/8 026401_1.0022.AR_20.26/1 026401_1.0022.AR_20.26/2 026401_1.0022.AR_20.27/1 026401_1.0022.AR_20.27/11 026401_1.0022.AR_20.27/11 026401_1.0022.AR_20.27/12 026401_1.0022.AR_20.27/13 026401_1.0022.AR_20.27/14 026401_1.0022.AR_20.27/15 026401_1.0022.AR_20.27/16 026401_1.0022.AR_20.27/17 026401_1.0022.AR_20.27/18 026401_1.0022.AR_20.27/19 026401_1.0022.AR_20.27/20 026401_1.0022.AR_20.27/3 026401_1.0022.AR_20.27/4 026401_1.0022.AR_20.27/6 026401_1.0022.AR_20.27/8 026401_1.0022.AR_20.27/3 026401_1.0022.AR_20.28/1 026401_1.0022.AR_20.29/1	<input checked="" type="checkbox"/> tak <input type="checkbox"/> nie	strefa wielofunkcyjna z zabudową mieszkaniową wielorodzinną (SW2)	40%	35m	50%

		026401_1.0022.AR_20.29/2 026401_1.0022.AR_20.29/3 026401_1.0022.AR_42.2 026401_1.0022.AR_42.4/112 026401_1.0022.AR_42.4/148 026401_1.0022.AR_42.4/149 026401_1.0022.AR_42.4/150 026401_1.0022.AR_42.4/152 026401_1.0022.AR_42.4/113 026401_1.0022.AR_42.4/53					
8	Plan Ogólny Gminy Wrocław	026401_1.0022.AR_2.7 026401_1.0022.AR_2.5/2 026401_1.0022.AR_2.4 026401_1.0022.AR_2.3/2 026401_1.0022.AR_2.10/3	<input checked="" type="checkbox"/> tak <input type="checkbox"/> nie	strefa wielofunkcyjna z zabudową mieszkaniową wielorodzinną (SW3) lub strefa usługowa (SU)	50%	-	35%
9	Plan Ogólny Gminy Wrocław	026401_1.0022.AR_30.19/1 026401_1.0022.AR_30.20/14 026401_1.0022.AR_30.20/1 026401_1.0022.AR_30.19/8 026401_1.0022.AR_30.19/9 026401_1.0022.AR_30.19/2 026401_1.0022.AR_30.20/4 026401_1.0022.AR_30.20/13 026401_1.0022.AR_30.19/5 026401_1.0022.AR_30.18/2 026401_1.0022.AR_30.18/3 026401_1.0022.AR_30.17	<input checked="" type="checkbox"/> tak <input type="checkbox"/> nie	strefa handlu wielkopowierzchniowego (SH)	40%	24m	30%
10	Plan Ogólny Gminy Wrocław	026401_1.0022.AR_3.12/1 026401_1.0022.AR_3.4/18 026401_1.0022.AR_3.4/19 026401_1.0022.AR_3.4/5 026401_1.0022.AR_6.42/2 026401_1.0022.AR_7.3/2 026401_1.0022.AR_3.12/2 026401_1.0022.AR_3.4/7 026401_1.0022.AR_6.42/1 026401_1.0022.AR_3.4/16 026401_1.0022.AR_3.11 026401_1.0022.AR_3.4/13 026401_1.0022.AR_3.5/1 026401_1.0022.AR_3.4/22	<input checked="" type="checkbox"/> tak <input type="checkbox"/> nie	strefa infrastrukturalna (SI)	-	21m	40%

8. OŚWIADCZENIE W SPRAWIE KORESPONDENCJI ELEKTRONICZNEJ

Wyrażam zgodę Nie wyrażam zgody

na doręczanie korespondencji w niniejszej sprawie za pomocą środków komunikacji elektronicznej w rozumieniu art. 2 pkt 5 ustawy z dnia 18 lipca 2002 r. o świadczeniu usług drogą elektroniczną (Dz. U. z 2020 r. poz. 344).

9. ZAŁĄCZNIKI

- Pełnomocnictwo do reprezentowania składającego pismo lub pełnomocnictwo do doręczeń (zgodnie z ustawą z dnia 16 listopada 2006 r. o opłacie skarbowej (Dz. U. z 2023 r. poz. 2111)) – jeżeli składający pismo działa przez pełnomocnika.
- Potwierdzenie uiszczenia opłaty skarbowej od pełnomocnictwa – jeżeli obowiązek uiszczenia takiej opłaty wynika z ustawy z dnia 16 listopada 2006 r. o opłacie skarbowej.
- (Nieobowiązkowo). Określenie granic terenu w formie graficznej w przypadku wskazania terenu objętego pismem jako części działki ewidencyjnej lub działek ewidencyjnych.
- (Nieobowiązkowo). Inne załączniki – w przypadku zaznaczenia pola należy podać nazwy załączników.⁹⁾
Mapa Osiedla Przedmieście Oławskie z zaznaczonymi strefami planistycznymi

10. PODPIS SKŁADAJĄCEGO PISMO (PEŁNOMOCNIKA) I DATA PODPISU

Podpis powinien być czytelny. Podpis i datę podpisu umieszcza się w przypadku składania pisma w postaci papierowej.

**ZARZĄD OSIEDLA
PRZEDMIEŚCIE OŁAWSKIE**
ul. Kościuszki 184
50-437 Wrocław

**PRZEWODNICZĄCA ZARZĄDU
Osiedla Przedmieście Oławskie**

Podpis: (i pieczęćka) *Joanna Szumbala*: 27 czerwca 2024 r.

- ¹⁾ Można zaznaczyć więcej niż jedno pole. W ramach jednego pisma można wybrać tylko te akty, w przypadku których pismo będzie wysyłane do tego samego organu wskazanego w pkt 1. W przypadku gdy treść wniosku lub uwagi związana jest z dokumentem powiązany z aktem planowania przestrzennego (np. sporządzanej w toku procedowania aktu, w ramach strategicznej oceny oddziaływania na środowisko, prognozy oddziaływania na środowisko), należy w pkt 3 wybrać rodzaj aktu planowania przestrzennego, którego ten dokument dotyczy, po czym wprowadzić treść wniosku lub uwagi w pkt 7.1 lub 7.2.
- ²⁾ Nie dotyczy planu zagospodarowania przestrzennego województwa.
- ³⁾ Nie dotyczy planu zagospodarowania przestrzennego województwa i audytu krajobrazowego.
- ⁴⁾ W pkt 4 należy podać adres zamieszkania albo siedziby składającego pismo. W przypadku wypełnienia pkt 5 podaje się adres do korespondencji składającego pismo, jeżeli jest inny niż adres podany w pkt 4. W przypadku wypełnienia pkt 6 podaje się adres zamieszkania albo siedziby pełnomocnika. W przypadku większej liczby składających pismo lub pełnomocników dane kolejnych składających pismo lub pełnomocników dodaje się w formularzu albo zamieszcza na osobnych stronach i dołącza do formularza.
- ⁵⁾ Adres skrytki ePUAP lub adres do doręczeń elektronicznych wskazuje się w przypadku wyrażenia zgody na doręczanie korespondencji za pomocą środków komunikacji elektronicznej, z zastrzeżeniem przypadków, w których organ, zgodnie z przepisami ustawy z dnia 18 listopada 2020 r. o doręczeniach elektronicznych (Dz. U. z 2023 r. poz. 285, z późn. zm.), ma obowiązek doręczenia korespondencji na adres do doręczeń elektronicznych.
- ⁶⁾ Maksymalna liczba znaków w pkt 7.1 wynosi 1000, natomiast w przypadku pkt 7.2.4 wartość ta odnosi się do pojedynczego wiersza. W przypadku potrzeby dodatkowego uzasadnienia, które wykracza poza wskazany limit znaków, uzasadnienie zamieszcza się na osobnych stronach i dołącza do formularza. W przypadku większej liczby wierszy w pkt 7.2.4 kolejne wiersze dodaje się w formularzu albo zamieszcza na osobnych stronach i dołącza do formularza.
- ⁷⁾ W przypadku zaznaczenia pola „nie” (wskazania terenu objętego pismem jako części działki ewidencyjnej lub działek ewidencyjnych) można dodać załącznik z określeniem granic terenu w formie graficznej.
- ⁸⁾ Podaje się nazwę lub symbol klasy przeznaczenia terenu zgodnie ze standardami określonymi w przepisach wykonawczych wydanych na podstawie art. 16 ust. 2 ustawy z dnia 27 marca 2003 r. o planowaniu i zagospodarowaniu przestrzennym (Dz. U. z 2023 r. poz. 977, z późn. zm.).
- ⁹⁾ W przypadku dołączenia do pisma załączników zawierających dane osobowe, inne niż wymienione w pkt 4, 5 i 6, załączniki te należy zanonimizować, tj. ukryć dane osobowe.

INFORMACJE DOTYCZĄCE PRZETWARZANIA DANYCH OSOBOWYCH

Administrator danych

Administratorem Pani/Pana danych osobowych jest Prezydent Wrocławia. Może się Pani/Pan z nim skontaktować w następujący sposób:

- listownie na adres: Prezydent Wrocławia, Urząd Miejski Wrocławia, pl. Nowy Targ 1-8, 50-141 Wrocław,
- przez e-mail: wpl@um.wroc.pl,
- telefonicznie: +48 71 777 73 25, +48 71 777 86 60.

Cele przetwarzania danych

Będziemy przetwarzać Pani/Pana dane osobowe w celu realizacji sprawy związanej ze złożonym przez Panią/Pana wnioskiem.

Podstawy prawne przetwarzania

Będziemy przetwarzać Pani/Pana dane osobowe na podstawie:

- ustawy z dnia 27 marca 2003 r. o planowaniu i zagospodarowaniu przestrzennym,
- ustawy z dnia 14 czerwca 1960 r. Kodeks postępowania administracyjnego.

Okres przechowywania danych

Będziemy przechowywać Pani/Pana dane przez 25 lat od stycznia kolejnego roku po zakończeniu sprawy, której wniosek dotyczy. Następnie zostaną przekazane do Archiwum Państwowego we Wrocławiu, gdzie będą przetwarzane w całości.

Odbiorcy danych

Będziemy przekazywać Pani/Pana dane osobowe podmiotom upoważnionym na podstawie przepisów prawa. Dodatkowe dane mogą być dostępne dla usługodawców wykonujących zadania na zlecenie Administratora w ramach świadczenia usług serwisu, rozwoju i utrzymania systemów informatycznych.

Prawa związane z przetwarzaniem danych osobowych

Przysługują Pani/Panu następujące prawa związane z przetwarzaniem danych osobowych:

- prawo dostępu do Pani/Pana danych osobowych,
- prawo żądania sprostowania Pani/Pana danych osobowych,
- prawo żądania ograniczenia przetwarzania Pani/Pana danych osobowych.

Aby skorzystać z powyższych praw, musi Pani/Pan skontaktować się z Administratorem danych (dane kontaktowe powyżej) lub Inspektorem Ochrony Danych (dane kontaktowe poniżej).

Inspektor Ochrony Danych

W Urzędzie wyznaczony został Inspektor Ochrony Danych – Sebastian Sobiecki. Jest to osoba, z którą można się kontaktować w sprawach dotyczących przetwarzania Pani/Pana danych osobowych oraz korzystania z przysługujących Pani/Panu praw związanych z przetwarzaniem danych.

Z Inspektorem można kontaktować się w następujący sposób:

- listownie na adres: ul. G. Zapolskiej 4, 50-032 Wrocław
- przez e-mail: iod@um.wroc.pl,
- telefonicznie: 71 777 77 24.

Prawo wniesienia skargi do organu nadzorczego

Przysługuje Pani/Panu także prawo wniesienia skargi do organu nadzorczego zajmującego się ochroną danych osobowych, tj. Prezesa Urzędu Ochrony Danych Osobowych, ul. Stawki 2, 00-193 Warszawa.

Powyższą informację otrzymał/a Pani/Pan w związku z obowiązkami określonymi w art. 13 rozporządzenia Parlamentu Europejskiego i Rady (UE) 2016/679 z dnia 27 kwietnia 2016 r. w sprawie ochrony osób fizycznych w związku z przetwarzaniem danych osobowych i w sprawie swobodnego przepływu takich danych oraz uchylenia dyrektywy 95/46/WE (ogólne rozporządzenie o ochronie danych) (Dziennik Urzędowy Unii Europejskiej z dnia 4 maja 2016 r. L 119/1).

08. 07. 2024

Nr z rejestru przesylek wptywajacych

**Uchwała nr XXXII/ 222 /24
Rady Osiedla Przedmieście Oławskie
z dnia 27 czerwca 2024 r.**

w sprawie niezbędnych inwestycji na osiedlu

Na podstawie § 11 w zw. z § 6 ust. 12 Załącznika do Uchwały Nr XXXVIII/1006/21 Rady Miejskiej Wrocławia z dnia 20 maja 2021 r. zmieniającej uchwałę nr XIII/424/03 Rady Miejskiej Wrocławia w sprawie nadania statutu Osiedla Przedmieście Oławskie (Dz.Urz. Woj. 2021.2816) Rada Osiedla Przedmieście Oławskie uchwala, co następuje:

§ 1

Rada Osiedla Przedmieście Oławskie rekomenduje do ujęcia w najbliższej wieloletniej prognozie finansowej Wrocławia inwestycje wymienione w dokumencie, który stanowi załącznik nr 1 do niniejszej uchwały

§ 2

Wykonanie niniejszej uchwały powierza się Przewodniczącej Zarządu Osiedla.

§ 3

Uchwała wchodzi w życie z dniem podjęcia.

Przewodnicząca Rady Osiedla

Agnieszka Dubaniowska

Uchwała została podjęta w głosowaniu jawnym.

Obecnych radnych:	12
Głosowało za:	12
Głosowało przeciw:	0
Wstrzymało się od głosu:	0

WYKAZ INWESTYCJI
proponowanych przez Radę Osiedla
Przedmieście Oławskie

1. Utworzenie skweru u zbiegu ulic Pułaskiego i Komuny Paryskiej – po parzystej stronie obu ulic .
2. Remont nawierzchni dwóch alejek parkowych, łączących Żabią Ścieżkę z ulicą Na Niskich Łąkach.
3. Wybudowanie przystanku tramwajowego pomiędzy Placem Wróblewskiego a Placem Zgody(w rejonie ulicy Szybkiej) -
4. Wybudowanie ronda u zbiegu ulic: Kościuszki – Traugutta – Niskie Łąki – Krakowska.
5. Remont wnętrza podwórzowego Kościuszki-Więckowskiego-Traugutta.
6. Remont wnętrza podwórzowego Komuny Paryskiej-Pułaskiego-Worcella-Krasińskiego.
7. Remont wnętrza blokowego ul. Traugutta 96.
8. Wyburzenie komórek oraz rewitalizacja podwórza ul. Prądyńskiego 30 – 38.
9. Urządzenie skweru u zbiegu ulic Kościuszki nr 117/ Pułaskiego nr 69.
10. Zagospodarowanie wnętrza blokowego ul. Haukego Bosak nr 2 – 14.
11. Zagospodarowanie wnętrza podwórzowego ul. Więckowskiego/Kościuszki/Brzeska/Hudoby.
12. Urządzenie terenów zielonych po obu stronach ulicy Madalińskiego na działce pomiędzy ulicami Brzeską nr 15 a 21.
13. Zagospodarowanie dzikiego parkingu na pl. Wróblewskiego nr 3 na teren zielony.